

# NIEUWS



*Een verslag van de vorige en vooruitblik op de volgende clubreis*



*De Rooise Avond4daagse komt er weer aan*



*Op zoek naar het echte pelgrimsgevoel (aflevering 6)*



## **OLAT: Ollandse Lange Afstand Tippelaars**

Opgericht 23 november 1967  
te Sint-Oedenrode  
Lid van KNBLO-NL wandelsport-  
organisatie Nederland  
Aangesloten bij:  
Atletiekunie en NFV (IWW)

*Op 25 maart hebben  
wedstrijd- en prestatie-  
wandelaars  
op diverse afstanden  
hun beste beentje voor-  
gezet om een plaats  
op het erepodium  
te behalen*



Pearl S. Buckstraat 1-B  
5491 DG Sint-Oedenrode  
Tel. 06 - 12 27 83 95  
www.fotografiebrouwers.nl  
info@fotografiebrouwers.nl

## OLAT WANDELBOETIEK

geopend tijdens onze wandeltochten

Airbornepad Market Garden

Graaf van Hornepad

Hertog Hendrikpad

Ook alle andere Nederlandse wandelgidsen

Met korting voor OLAT-leden

Tevens rechtstreeks te bestellen via onze website

E-mail: [boetiek@olat.nl](mailto:boetiek@olat.nl)



VAKANTIECENTRUM  
DE ZWARTE BERGEN

Op zoek naar een geschikte locatie?  
Vraag vrijblijvend naar de mogelijkheden.

### VAKANTIECENTRUM DE ZWARTE BERGEN

Zwartebergendreef 1  
5575 XP LUYKSGESTEL  
Tel. 0497-541373

E-mail: [info@zwartebergen.nl](mailto:info@zwartebergen.nl)

# LANDSCHAP

reisboekwinkel

LANDKAARTEN REISGIDSEN ATLASSEN GLOBES  
WANDELKAARTEN TAALGIDSEN FIETSKAARTEN  
FOTOBEOEN LANDENINFORMATIE REISVERHALEN

[www.landschapreisboekwinkel.nl](http://www.landschapreisboekwinkel.nl)


Kleine berg 3  
5611 JS Eindhoven

[info@landschapreisboekwinkel.nl](mailto:info@landschapreisboekwinkel.nl)  
T 040 256 9653  
F 040 256 9654

## Café Biljard **Schonmoeder**



Linze 13  
5667 AH Geldrop  
Tel: 040-2862046  
bij Sporthal De Kievit



## M.V.D. HEIJDEN

autocentrum zijtaart b.v.

Past. Clercxstraat 34, 5465 RH Zijtaart

Telefoon 0413 36 33 74 • Fax 0413 34 26 14

[www.mvdheijdenzijtaart.nl](http://www.mvdheijdenzijtaart.nl)



### KEEN wandelschoen: model Alamosa

Als beste getest in 2011  
Wandermagazine (Duitsland)



4 mm profielzool,  
waterdicht, torsie-  
stijf en toch zeer  
comfortabele  
afwikkeling.  
In een lage  
en (half)  
hoge uitvoe-  
ring beschik-  
baar.

Voor OLAT leden (op vertoon lidmaatschap) 10% korting

Comfort Zones: waar voeten spreken.....

Kofferen 4 - 5492 BN Sint Oedenrode  
0413 - 769 027 - [www.comfortzones.nl](http://www.comfortzones.nl)

## REDACTIE OLAT NIEUWS

Ad van Asten (coördinatie, bestuursafgevaardigde)

Ad van Asten, Lineke den Boer, Wil Jacobs-Effting,

Rinda Scheltens (redactie)

Lineke den Boer (eindredactie, vormgeving)

Noud Wijn (fotografie)

Otto Ahlers (archivering, techniek)

## INLEVEREN KOPIJ

### t/m 15e van de maand

Lupinelaan 27, 5691 WC Son - olatnieuws@olat.nl

info redactie algemeen: 0499-473767

## WEBSITE

Ad van Asten (coördinatie) - a.asten@olat.nl

Angélique van Deursen (webmaster)

website@olat.nl

## LEDENADMINISTRATIE & ABONNEMENTEN

Jet van den Bersselaar-Dreesen

De Regent 286, 5611 HW Eindhoven

040-2524404 of leden@olat.nl

## VERZENDING

Mariet & Mart Douven, Tjeu van den Kerkhof

## DRUK

Ton Niëns, Weert



## IN DIT NUMMER:

Vooruitblik Rooise Avond4daagse op 5, 6, 7 en 8 juni	3
Wandelen op Dinsdag; Rooise Wandelingen; Clubreizen; Avond4daagse	4-5
Samenstelling bestuur en commissies OLAT	6
Bij Joop aan tafel <i>opgetekend door Ad van Asten</i>	7
Onze jarigen; Ledenadministratie <i>Jet van den Bersselaar-Dreesen</i>	8
Van de bestuurstafel <i>Ad van Asten</i>	9
Winterserietocht Middelrode <i>Ruud Horst</i>	10
De laatste OLAT Paastocht <i>Theo Tromp</i>	11
WoD: Het gat van Waalre <i>Henri Floor</i>	12-13
Clubreis Oost-Maarland-Teuven <i>Ad van Asten</i>	14-15
LPS: stand & nieuws	16
LPS: agenda's & nieuws	17-19
Vooruitblik clubreis Pont-de Belleheid op 16 juni	20
Prikbord: 4 nieuwe NS-wandeltochten	20
Eilanden spotten op La Gomera <i>Kees van Vessem</i>	21-23
Westerborkpad (3) <i>Rinda Scheltens</i>	23-25
Op zoek naar het echte pelgrimsgevoel (6) <i>vrij naar blog Theo Tromp</i>	26-30
WoD: Voorjaarsbloei in de Maai <i>Piet van der Zande</i>	30

De redactie verwelkomt alle bijdragen in woord en beeld van OLAT-leden en over OLAT-evenementen. Indien nodig kunnen stukken worden ingekort.

Voor de inhoud van de advertenties in dit clubblad kan door het bestuur van OLAT en de redactie van het OLATNieuws geen enkele verantwoordelijkheid worden aanvaard.

Bezoek ook onze website: [www.olat.nl](http://www.olat.nl)



## VOORUITBLIK ROOISE AVOND4DAAGSE

Op 5, 6, 7 en 8 juni 2012 kan men komen genieten van mooie wandeltochten tijdens de 8e Avondwandel4daagse. Door de 4 startplaatsen, Boskant, Nijnsel, Olland en het centrum, zijn er in Rooi veel mogelijkheden voor mooie en interessante routes.

De rolstoelroutes gaan over goed begaanbare wegen en paden en zijn ca. 6 km lang. De overige routes gaan waar mogelijk over zand- en veldwegen, door weilanden, over weidehekjes en door poortjes. Stevige schoenen worden daarom aanbevolen. In natte gedeeltes van de bossen kunnen de muggen erg vervelend zijn. Wees op uw hoede, kleeft u goed aan. Op de verzorgingsposten van de 10 en 15 km zal er een flesje DEET staan. Een controle op teken na de tochten wordt aanbevolen.

Op het startbureau is er EHBO aanwezig. Indien u hulp nodig heeft tijdens de wandeling kunt u het noodnummer bellen dat vermeld staat in het routeboekje.

Op de 5 km route zijn er voor de kinderen (nieuwe) leuke puzzelzoektochten uitgezet.

Het officiële startsein voor deze Avond4daagse wordt in **Boskant** gegeven door Piet van Berkel, de nieuwe voorzitter van de 4daagsecommissie. Na het afstempen van de startkaarten kunnen de wandelaars beginnen aan de tocht die hen door de mooie velden en bossen van de Scheeken voert. De lange route gaat verder richting Liempde door de Hezelaar en via de Sort terug naar het startpunt in "De Vriendschap".

In **Nijnsel** is gekozen voor een route vanuit de "Beckart" naar de Vresselse bossen en Hazeputten. De wandelaars van de langste afstand kunnen de kronkelende Dommel zien vanaf het Hoogakkerpad en het hoger gelegen stukje bos ernaast.

In **Olland** leidt de route de wandelaars over de Roest naar het Hoefje en de Geelders. Daarna voor de langere afstand richting Kasteren en via de Kapel en Hoevendreef met zijn opvallende duiventoren naar de Maai. Na een smal paadje langs de kronkelende Dommel gaan de wandelaars via het fietspad terug naar "D'n Toel".

Op dag 4 gaan de wandelaars vanaf de **Markt** door de Neul richting Cathalijnepad naar het Kasteel en door de kasteeltuin. Vervolgens loopt de route door Diependaal naar Goeiendonk, Bunders en Vernhout. Via Schoor en Diependaal komen de wandelaars door Dommelrode en langs het gemeentehuis richting de Markt van Sint-Oedenrode.

Iedere dag zijn de routes aan het begin en het einde voor alle afstanden gezamenlijk. Onderweg staan er verzorgingsposten klaar met een natje en een droogje voor de wandelaars. De finish is op de Markt in de buurt van de kiosk, daar zullen de bloemen en medailles klaar liggen als beloning voor de geleverde prestaties. Muziek zorgt voor extra sfeer bij de terugkeer van de wandelaars.

Zie ook: [www.avondwandelvierdaagse-sint-oedenrode.nl](http://www.avondwandelvierdaagse-sint-oedenrode.nl)

(praktische bijzonderheden staan op pagina 5)



## WANDELEN OP DINSDAG

Om de 14 dagen vertrekt er op dinsdag om 10.00 uur 's morgens een groep van gemiddeld 40 wandelaars om met elkaar zo'n 20 km of méér te wandelen in een lekker tempo.

Het startcafé - meestal ergens in Oost-Brabant of het aangrenzende deel van Limburg - is om ± 09.30 uur open en heeft de koffie/thee klaar. Rond lunchtijd eten we ons meegebrachte lunchpakketje onderweg in de natuur op. Meestal doen we daarna het rustcafé aan. Rond 15.30 uur zijn we weer terug bij het vertrekpunt.

Wie zin heeft om mee te doen hoeft alleen maar op tijd bij het vertrekpunt te zijn, natuurlijk met eten en drinken voor onderweg. Aan- of afmelden hoeft niet.

Behalve de gebruikte consumpties zijn er geen kosten aan de wandeling verbonden. Wel is het gebruikelijk dat iedereen na twee maal meegewandeld te hebben lid wordt van OLAT.

Bij deze wandelingen mogen de honden niet mee. Graag vragen wij uw begrip voor deze keuze.

Vanzelfsprekend loopt iedereen voor eigen risico mee.

### Informatie:

Piet van der Zande 040-2263198 pvdzande@zonnet.nl  
Mieke van Boxtel 0411-622188 acvan boxtel@home.nl  
Truus Kusters 0478-541276 h.h.kusters@home.nl

### AGENDA

Datum	Route	Startpunt
15 mei *)	Soppen in de Casselse vennen	Centerparcs Limburgsepeel, 077-4648409 Peelheideweg 25, 5966 PJ America *) geen cafépauze
29 mei	Rondom 't Middelpunt (Benelux)	Den Boogaard, 013-5136009 St. Jansplein 5, 5066 AR Moergestel
12 juni **)	Maas- uiterwaarde	Café De Lachende Vis, 073-6421032 Empelsedijk 21, 5235 AD Den Bosch **) cafépauze op startplaats
26 juni	De Romeinse Brug	Wegrestaurant "De Toss", 06-13011144 Roermondseweg 155, 6005 NJ Weert
10 juli	NS Fruit-wandeling, Beesd -	De Stapelbakker, Landgoed Mariën-waerdt, 0345-618901 Oude Waag 21, 4153 RC Beesd
24 juli **)	Oudmeer en Langven	Joe Mann Paviljoen, 0499-372032 Joe Mannweg 4, 5681 PT Best **) cafépauze op startplaats



## ROOISE WANDELINGEN

Iedere dinsdag vertrekt er in Sint-Oedenrode een enthousiaste groep wandelaars voor een tocht van circa 7 of 10 km. Iedereen loopt in zijn eigen tempo aan de hand van een routebeschrijving. Gestart wordt – altijd stipt om 10:00 uur – beurtelings vanuit het centrum en de drie kerkdorpen van Sint-Oedenrode.

### Er zijn 5 startpunten:

Den Toel	Pastoor Smitsstraat 4, Olland
De Beckart	Oude Lieshoutseweg 7, Nijnsel
De Vriendschap	Pastoor Teurlingsstraat 30, Boskant
Oud Rooy	Markt 13, Sint-Oedenrode
Vresselse Hut	Vresselseweg 33, Nijnsel

### AGENDA

Datum	Startpunt
8 mei	De Beckart
15 mei	De Vriendschap
22 mei	Oud Rooy
29 mei	Vresselse Hut
5 juni	ROOISE AVOND4DAAGSE
12 juni	De Beckart
19 juni	De Vriendschap
26 juni	Oud Rooy

Deelname is voor OLAT-leden gratis, op vertoon van clubpas. Niet-leden kunnen één keer gratis uitproberen; daarna betalen zij 1 euro per keer. Dit kan contant of via een strippenkaart van 15 euro. Iedereen wandelt mee voor eigen risico.

### Informatie:

Johan van de Sande 0413-473375  
Peter van de Laar 0413-474759  
Betsie van Mil 0413-475454





## CLUBREIZEN 2012

Het 'eigen reisbureau' van OLAT organiseert al vele jaren achtereenvolgende clubreizen naar de mooiste wandelroutes door de Ardennen of Zuid-Limburg. Deelnemers worden vanaf diverse opstapplaatsen per bus vervoerd. Bij de dagtochten is verzorging (soep) inbegrepen. Wel dient men zelf te zorgen voor voldoende eten en drinken onderweg. In de dorpen op de route is niet altijd iets te krijgen.

Er is altijd keuze tussen twee afstanden (op de dag zelf eventueel nog te wijzigen). Men wandelt op eigen gelegenheid, aan de hand van markering en routebeschrijving. De reisleiding is in geval van nood op te roepen.

### PROGRAMMA 2012

16 juni	RB 6	Pont de Belleheid - Pont de Belleheid	27 / 21 km
15 sept.	GR 15	Mutzenich - Barage de La Gileppe	27 / 23 km
13 okt.	Krijtland-pad	Vaals - Valkenburg	26 / 21 km

Inschrijfgeld:	Leden	Niet-leden
dagtochten	€ 28,00	€ 32,00

*De prijzen zijn onder voorbehoud*

### Inschrijven:

Minimaal 1 maand van tevoren, met vermelding van tocht, aantal personen, opstapplaats, afstand, postcode en huisnummer. Geld overmaken op bankrekening 1579.50.743 ten name van wsv OLAT, Sint-Oedenrode.

### Na-inschrijvers

kunnen alleen mee als er nog plaats is in de bus. Bij inschrijving binnen 1 maand vóór de tocht dient men vooraf bij Toon van Wordragen te informeren of er nog plaats is.

### Afmelden:

Bij verhindering zal, indien dit uiterlijk 10 dagen vóór de tocht is doorgegeven, de betaling doorgeboekt worden naar de volgende tocht, of (na aftrek van € 1,10 administratiekosten) worden teruggestort. Bij afmelding binnen 10 dagen voor de tocht wordt niet meer terugbetaald of teruggestort.

### Opstapplaatsen:

Opstapplaatsen:	Tijden:
Sint-Oedenrode	07:00 uur
Eindhoven (NS/Fuutlaan)	07:35 uur
Weert (AC-restaurant A2)	08:10 uur

Zorg voor een geldig identiteitsbewijs!

Er is een excursieverzekering afgesloten. Deze geldt niet voor bagage en kostbaarheden.

**Info & inschrijven:** Toon van Wordragen 0495-537775  
toon.van.wordragen@gmail.com



## 8<sup>e</sup> ROOISE AVOND4DAAGSE

Van dinsdag 5 t/m vrijdag 8 juni vindt voor de achtste keer de Rooise Avondwandel4daagse plaats. De wandelaars hebben keuze uit drie afstanden: 5, 10 of 15 km. Daarnaast wordt er ook dit jaar weer een rolstoelroute uitgezet, geschikt voor rollators, wandelwagens en scootmobielen. Deze route is ongeveer 6 km lang.

Door te starten vanaf vier locaties (Boskant, Nijnsel, Olland en het centrum) zijn er in Rooi veel mogelijkheden voor mooie en interessante routes.

### Startlocaties:

di 5 juni	De Vriendschap, Pastoor Teurlingsstraat 30, Boskant
wo 6 juni	De Beckart, Oude Lieshoutseweg 7, Nijnsel
do 7 juni	Den Toel, Pastoor Smitsstraat 4, Olland
vr 8 juni	Oud Rooy/Den Dommel, Markt 13/15, Sint-Oedenrode

### Startbureau:

Geopend:	vanaf 17:30 uur
Starttijd:	tussen 18:00 en 19:00 uur

### Startkaarten:

Voorverkoop: € 4,00 vanaf 15 mei t/m 2 juni  
VVV, Kerkstraat 20, Sint-Oedenrode

Startbureau: € 4,50 leden  
op vertoon lidmaatschapkaart  
€ 5,00 niet-leden

dagkaart: € 1,50

Voor de duwers van de rolstoelen is de tocht gratis.

Kinderen die de 5 km lopen kunnen meedoen aan de puzzelzoektocht.

Georganiseerd in samenwerking met



**Informatie:** Betsie van Mil 0413-475454  
www.avondwandelvierdaagse-sint-oedenrode.nl



## OLAT COMMISSIES

### Lange afstand- Prestatie- en Snelwandelen

Henk Plasman (*voorz*), Piet van der Ree (*notulist*),  
Paul Canters, Pierre Emans, Jack Klumpkens (*lid*),  
*Bestuursafgevaardigde/Wedstrijdsecretaris*: Ad van Asten  
0499-473767 lps@olat.nl, Lupinelaan 27, 5691 WC Son

### Winterserie

Ad Verbakel, Theo van Boxmeer (*parkoersen*)  
Ad Ketelaars (*voorz*), Willem Schoonhen, Joop Wesseling, Antoinet Gooren

### Clubreizen

Toon van Wordragen (*coördinator*), 0495-537775  
Juliana van Stolbergstraat 10, 6006 ZM Weert  
toon.van.wordragen@gmail.com  
Simon Willems, Jan Hendrix, Theo Boumans

### Kempische Wandeldagen

Mia Dielesen (*secretariaat*), 040-2552742,  
Hamakerstraat 11, 5652 RC Eindhoven, kwd@olat.nl  
Joop Wesseling (*voorz*), Hein Lenders, Ad Verbakel,  
Ad Ketelaars (*financiën*)  
Tony van Duijn (*coördinatie verzorging*)

### Wandelen op Dinsdag

Piet van der Zande (*coördinator*), 040-2263198  
Mieke van Boxel, 0411-622188;  
Truus Kusters, 0478-541276  
Antoinet Gooren (*bestuursafgevaardigde*)

### Avondvierdaagse & Rooise Wandelingen

Piet van Berkel, 0413-784742  
Betsie van Mil, 0413-475454

### Wandelwegen

Jan van Berkel (*Airbornepad*)  
Bert van Rooij (*Hertog Hendrikpad*)  
Theo Beelen (*Graaf van Hornepad*)  
Joop Wesseling (*algehele coördinatie*)

### Onderscheidingen

p/a Peppelbos 40, 4191 MG Geldermalsen  
Voordrachten jaarlijks vóór 15 nov. indienen

## OVERIG

### Boetiek wandelgidsen

Janet van Gennip, 040-2415802, boetiek@olat.nl

### Overnachting Vierdaagse Nijmegen

Hein Lenders, 06-12074473; bankrek.nr. 1579.74.154

### Notuliste Bestuursvergadering

Mariet Ahlers

### OLAT-verzorging

Willem Schoonhen, Jo Willems (*Winterseries & Paastoicht*); Tony van Duijn (*coördinator KWD*)  
Paul Canters, Pierre Emans, Willem Schoonhen (*LPS*)  
Jo Lepoutre, Jo Willems (*Nijmegen*)



## HET BESTUUR VAN OLAT



### Voorzitter

#### Joop Wesseling

Dorpsveld 33  
5258 MA Berlicum  
073-5033322  
voorzitter@olat.nl



### Penningmeester

#### Ad Ketelaars

Koninginnelaan 108  
5491 JX Sint-Oedenrode  
0413-475824  
penningmeester@olat.nl

Bankrekening: 1382.11.736  
t.n.v. OLAT Sint-Oedenrode  
IBAN: NL34 RABO 0138 2117 36  
BIC: RABONL2U



### 1e Secretaris

#### Ingrid Tromp

De Putter 23  
6021 ZV Budel  
0495-492192  
secretaris@olat.nl



### 2e Secretaris

#### Antoinet Gooren

Plutostraat 2  
5081 TG Hilvarenbeek  
013-5054508  
a.gooren@olat.nl



### Bestuurslid

#### Ad van Asten

Lupinelaan 27  
5691 WC Son  
0499-473767  
a.asten@olat.nl



### Bestuurslid

#### Ad Verbakel

Past. Bogaertsstraat 12  
5469 EZ Keldonk  
0413-212161  
a.verbakel@olat.nl



### Bestuurslid

#### Frank Marchand

Deursenstraat 3  
5043 JP Tilburg  
013-5702662  
f.marchand@olat.nl

## ERELEDEN

Ad van Asten, Piet Knoester, Jos Koolen †, Hein Lenders, Marinus van Roosmalen, Theo Tromp, Jan van de Ven, Ad Verbakel, Toon van Wordragen

## DRAGERS VAN DE CORNELIS VAN MONTFORT TROFEE

Piet Knoester, Hein Lenders, Marinus van Roosmalen, Theo Tromp, Jan van de Ven

## LEDEN VAN VERDIENSTE

Mariet Ahlers, Ad van Asten, Tonny & Bert de Boer, Jan Cortenbach, Mia Dielesen, Henk Plasman, Antoon Stoop, Ben van der Velden, Ad Verbakel, Toon van Wordragen, Kees van Vessem, Sjaan Verbakel



### Leien dakje

**Dat de wekelijkheid niet altijd verloopt zoals wij dat graag zouden zien, is in de afgelopen periode wel weer eens bewezen.**

**Zo moesten wij toch wel even slikken na al het commentaar dat we over ons heen kregen na afloop van de winterserietocht die wij hadden uitgezet rond Middelrode. Zo blijkt maar weer hoe verwend onze wandelaars zijn door de zorg die wij doorgaans aan onze tochten besteden. Hoe zorgvuldig er ook was gepland, de omgeving en ook het wandelspoor dat daarin was uitgezet bleken onvoldoende te beantwoorden aan de gebruikelijke OLAT-norm. Wij willen en kunnen hiervoor geen verontschuldiging bedenken, maar hebben ons voorgenomen dat dit eenmalig is geweest.**

**Dat dit ons parten speelt min of meer gelijktijdig met het te laat bezorgen van het aprilnummer van ons clubblad is toeval en u misschien zelfs ontgaan. In de nieuwe classificatie voor het bezorgen van drukwerk vallen wij misschien in een andere code. Maar of dit nu meteen zo'n drastisch gevolg moet hebben is maar de vraag!**

**De drie laatste wandeltochten van onze 45ste winterserie trokken ruime belangstelling en daaruit mogen we afleiden dat wij nog steeds aan de verwachting van de wandelaars voldoen.**

**De 35e Paastocht vanuit Asten, die tevens de laatste was, voldeed wat opkomst betreft niet aan onze eigen verwachting. Maar de wandelaars die hier wel kwamen opdagen hebben volop genoten en dat vinden wij belangrijk. Na veertien jaar gastvrij te zijn ontvangen door de accommodatie en het personeel van horecabedrijf Jan van Hoek danken wij hen voor de prettige manier waarop wij hier altijd zijn onthaald. Misschien tot ooit nog eens!**

**Verder zouden wij graag een oproep doen aan een specifieke groep vrijwilligers: mensen die handig zijn in het schrijven van impressies die zij opdoen tijdens wandeltochten van OLAT, maar ook verslagen van tochten bij andere organisaties zijn van harte welkom. Wij willen de inhoud van ons clubblad zo gevarieerd mogelijk houden en dat kan alleen met jullie medewerking. Uiteraard zijn intense belevingen zoals die van Theo en Henri mooie intermezzo's in ons blad. Maar, u zult zelf ook kunnen ervaren dat als er iets uit uw eigen beleving in ons clubblad verschijnt dit grote waardering oplevert onder uw medewandelaars.**

**Wij hebben momenteel binnen onze gelederen een aantal vrienden waarvan de gezondheid niet optimaal is. Wij hebben bewondering voor de manier waarop zij met hun problemen van alle dag omgaan. Put moed uit het ontluikende voorjaar en wees er van overtuigd dat wij jullie van harte een spoedig herstel wensen.**

**Dan rest ons alleen nog de organisatie van de Avond4daagse in Sint-Oedenrode een gezellig en goedbezocht wandelfestijn te wensen. En mogen de weergoden jullie gedgezind zijn!**

**Tot een volgende keer,  
- Het tafelteam: Joop en Ad-**

## NIEUWS KORT

### FACEBOOK EN TWITTER

*Enthousiast begon ik eind november aan mijn eerste tweet. Ik wist in de eerste verte niet wat het inhield. Direct daarop kreeg ik een helpende hand van Angelique, een enthousiaste twitteraarster die ook onze website bijhoudt. Binnen de kortste keren vlogen de berichten ons om de oren en wij kregen volgers uit alle windstreken. Wist ik veel dat ik om mijn volgers te plezieren hen ook regelmatig van replek moest dienen. Al vlug raakten mijn volgers met elkaar in gesprek en zo werd het een levendig zootje van informatie over en weer.*

*Soms ben ik een druk bezet baasje en houd me dan bezig met allerlei schrijfwerk en het volgen van interessante gedachtepatronen over wandelen en wat dies meer zij. Dan realiseer ik me ook weer dat ik volgers heb, maar waar zijn ze ineens gebleven. Natuurlijk ergens achter mijn account, maar hoe kom ik daar binnen? De sleutel zit ergens verstopt in de veelheid aan gegevens die verspreid liggen op mijn bureau.*

*Mijn kleindochter heeft zo'n handig apparaatje waarmee ze met de hele wereld in contact staat, maar dat veel lijkt op een speciaal belletje dat gemaakt is om elkaar niet uit het oog te verliezen. Een kwartiertje heeft ze nodig gehad om mijn profiel de lucht in te sturen. Terwijl mijn volgers nu wachten op innig contact, dwaalt mijn fysiek nu over de wereld en word ik omarmd door vrienden van mezelf en anderen, die ook weer iets hebben met anderen.*

*Volgers en Vrienden, ik vind het telkens een leuke ontmoeting, maar vergeef me als ik even niet thuis ben.*

*En OLAT, dat vind ik leuk !!!*



## ONZE JARIGEN

**De volgende personen willen wij feliciteren met hun verjaardag.  
Wij hopen dat zij deze dag in goede gezondheid kunnen vieren.**

15-5 Anneke van Helvoort - Beks	Erp	26-5 Jan Asselberghs	Vremde	5-6 Frans Mandos	Waalre
15-5 Peter van Beljouw	Sint Oedenrode	26-5 Joke van de Vossenbergh	Eindhoven	6-6 Ad Martens	Rijsbergen
15-5 Henk Rutten	Sint Hubert	27-5 Marianne van Heereveld	Geldrop	7-6 Marietje Billekens	Geldrop
16-5 Klaas Bakker	Vught	27-5 Frans Smits	Linne	7-6 Angeline van de Ven - van den Berg	Schijndel
16-5 Rianne Couwenberg	Helmond	28-5 Jan Tinnemans	Asten	7-6 Tinie Snoeijen	Heeze
17-5 Riet Emans - Hendriks	Weert	28-5 Annemiek Karels	Best	7-6 Dennis van Reeden	Dronten
17-5 Marc van Dijk	Waalre	28-5 Jan Vissers	Veghel	8-6 Toon Beekmans	Beek En Donk
19-5 Annie van Langen - v/d Ven	Sint Oedenrode	29-5 Willy Meijer	Eindhoven	8-6 Dirk Donders	Geldrop
20-5 Riekie van de Ven	Eindhoven	29-5 Jos Koenen	Eindhoven	9-6 Wies Kilsdonk	Eindhoven
20-5 Miranda Beerendonk - Jonker	Vught	29-5 Francien Swarts	Veghel	9-6 Gerard van Heugten	Asten
20-5 Wim van Roosmalen	Sint Oedenrode	29-5 Johan van Oorschot	Sint Oedenrode	9-6 Dirk Maassen van den Brink	Leiden
21-5 Coby Visser	's-Gravenhage	29-5 Hennie Hendriks	Wijchen	10-6 Henri Floor	Driebergen
21-5 Margriet Strouken	Lottum	29-5 Jackeline Oomen	Nuenen	11-6 Tjeu Looijmans	Heeze
21-5 Joop Smies	's-Hertogenbosch	29-5 John Schepens	Oirschot	11-6 Willem Schoonhen	Eindhoven
21-5 Tonnij Sloos - Biemans	Aarle Rixtel	30-5 Gerry van de Westelaken	Schijndel	11-6 Wim van de Wittenboer	Eindhoven
21-5 Henk Kuiper	Eindhoven	31-5 Harry van Woerkum	Eersel	11-6 Regina Martens	Etten Leur
22-5 Boetje Huliselan	Cromvoirt	31-5 Mariette de Zeeuw	Rosmalen	11-6 Wim van Erp	Sint-Oedenrode
22-5 Toos Kohlen - Meeuws	Someren			12-6 Tonnie Soetens - van de Heuvel	Veldhoven
23-5 Bernadette Terra - Smits	Heesch	JUNI		13-6 Jacques Smits	Son
24-5 Paula Hendriks	Groenlo	1-6 Johanna van de Sande	Sint Oedenrode	13-6 Janet van Gennip	Eindhoven
24-5 Jac. Duizer	Wadenhoijen	2-6 Ger Klösters	's-Hertogenbosch	14-6 Ineke van der Linden	Sint Oedenrode
24-5 Tom van Heeswijk	Sint Oedenrode	3-6 Paula Janssen - Vervest	Sterksel	14-6 Giel Westgeest	Sint-Oedenrode
25-5 Connie Raymakers - Volaart	Oss	3-6 Tanny van de Ven - Hamels	Vught	14-6 Richard Klein Bennink	Zutphen
25-5 Franny v.d. Ree	Maarheeze	3-6 Wil Wagemakers	Eindhoven	15-6 Mies van Hoof	Sint Oedenrode
25-5 Marga van Dulken	Eindhoven	4-6 Maria van Deursen	Sint-Oedenrode		
25-5 Cees Punselie	Nijmegen	4-6 Nelly van Beek	Sevenum		
26-5 Ad Ketelaars	Sint Oedenrode	5-6 Annie Keuzenkamp-v Beurden	Sint Oedenrode		
26-5 Dagmar Vos	's-Hertogenbosch	5-6 Willy Timmermans	Veghel		
26-5 Anna Vos	Cuijk	5-6 Paul Scholte	Eindhoven		



## LEDENADMINISTRATIE

### Jet van den Bersselaar-Dreesen

De Regent 286, 5611 HW Eindhoven  
040-2524404  
leden@olat.nl

*Alle wijzigingen rechtstreeks doorgeven  
aan de leden-administratie.*

*Het lidmaatschap gaat pas in als de  
verschuldigde bedragen zijn ontvangen.*

*Om in aanmerking te komen voor  
korting op het inschrijfgeld bij OLAT-  
tochten is het noodzakelijk uw ledenpas  
te tonen bij de inschrijving.*

### AANMELDINGEN

*Mevr. Julia Omta, Milheeze*

*Dhr. Harrie Paulissen/Mevr. Corry Nooyens,  
Oirschot*

*Dhr. en Mevr. Hans en Clazien Koopman-  
van de Zande, Breugel*

*Mevr. Joke van Venrooy, Lieshout*

### ADRESWIJZIGINGEN

*Dhr./Mevr. Jo en Maria van Hak,*

*Hurkseweg 1, 5681 PV Best*

*Dhr. Tony van Duijn/Mevr. Alice van Dyk,*

*Het Blazoen 61, 8255 DB Swifterband*

### OVERLEDEN

*Mevr. Madge Verleun, Veldhoven*

Met ontsteltenis hebben wij kennisgenomen van het overlijden van

### Madge Verleun

Madge zou volgende maand 72 jaar zijn geworden.

Ruim 11 jaar is zij lid geweest van onze wandelsportvereniging. Wij hebben haar leren kennen als een vriendelijk persoon. Bij clubreizen maakte Madge deel uit van een select groepje met een eigen plek voor in de bus, waar de gemeedelijkheid altijd hoogtij vierde. Helaas moesten wij Madge al een tijdje missen en nu is zij voorgoed uit ons midden heengegaan. Wij wensen haar familie en haar omgeving heel veel sterkte met dit grote verlies. Madge, wij zullen jou blijvend missen.

Wandelsportvereniging OLAT  
Ad van Asten





### **DAK VAN BRABANT WANDELING NU OFFICIEEL**

Wij hebben het al eerder aangekondigd, maar nu zijn de afspraken ook definitief gemaakt met de Stichting Gulbergen 24.

Op **vrijdagavond 28 september** organiseert OLAT een wandeltocht onder de naam: Dak van Brabant Wandeltocht. Deze wandeltocht vindt plaats in het kader van een 24 uurs-mountainbike spektakel dat in het betreffende weekeinde wordt georganiseerd door voornoemde stichting.

Wij bieden de wandelaars een wandeltocht over twee afstanden, t.w. ongeveer 8 en 16 km, die de wandelaar naar keuze één of tweemaal over het Dak van Brabant zal voeren, een berg van ongeveer 60 meter met panoramisch uitzicht richting Eindhoven, 's-Hertogenbosch, Helmond en Mierlo. Deze unieke mogelijkheid wordt de wandelaar geboden bij daglicht en na het invallen van de avond als de lichten in de verte zijn ontstoken.

U kunt van start gaan tussen 18.30 uur en 20.00 uur. Het inschrijfbureau wordt gevestigd in het Promodorp, waar alle gelegenheid is om iets te eten of te drinken en waar ook promotiestands aanwezig zullen zijn.

Wij raden u wel aan om een zaklamp mee te nemen, want er zullen ook enkele wandelpaden door de natuurrijke omgeving van het gebied Gulbergen worden benut. Het wandelparkoers wordt uitgezet onder supervisie van Ad Verbakel, zodat succes is verzekerd.

In het bekendmaken van deze wandeling zullen wij verder meegaan in de promotie rond het spektakel Gulbergen 24.

Nu al te vinden op [www.wielerinfo.nl/gulbergen24.htm](http://www.wielerinfo.nl/gulbergen24.htm)

### **VERRASSING BIJ PROGRAMMERING VOORJAARSTOCHTEN**

Zowel bij de OLAT-wandeltocht in maart, vanaf De Vrije Teugel in Uden, alsook bij onze nieuwe voorjaarstocht in april, vanaf De Stapperij in Oirschot, zullen onze reguliere afstanden van 10 t/m 40 km worden uitgebreid met een 50 km en een 60 km afstand. Deze afstanden zijn speciaal voorzien voor wandelaars die zich willen voorbereiden op de langere afstanden van de Vierdaagse in Nijmegen. Ook voor de sportieve wandelaars die een extra uitdaging willen aangaan op langere trajecten is dit een mooie kans om uit te proberen hoe de kansen ervoor staan. Deze verruiming in de afstanden is een initiatief van de commissie voor onze reguliere winterseriewandelingen. De wandelingen in januari 2013 vanaf Landgoed De Biestheuvel in Hoogeloon en in februari vanaf De Gouden Helm in Helenaveen gaan niet verder dan 40 km.

### **DOCUMENTEN- EN FOTOARCHIEF IN WERKING GESTELD**

Onze automatiseringsman Otto Ahlers heeft het voorbereidende werk betreffende ons documenten- en fotoarchief afgerond.

Met het digitaal opslaan van 13 jaargangen OLATNieuws en enkele duizenden foto's van OLAT-evenementen is al een mooie collectie ontstaan. Het bestuur gaat nu documenten van bestuurs- en jaarvergaderingen opslaan en dat zal spoedig gevolgd worden door het digitaal opslaan van de bescheiden die namens de commissies een plekje krijgen in het digitale archief. De toegangscodes zullen binnenkort met een toelichting aan de betrokkenen worden aangeboden. Hiermee is een lang gekoesterde wens binnen een betrekkelijk korte tijd werkelijkheid geworden.

Uiteraard dankt het bestuur Otto Ahlers voor al het voorbereidende werk dat hij in dit project heeft gestoken.

### **COÖRDINATIE LANGEAFSTANDWANDELEN**

Het OLAT-bestuur heeft kennisgenomen van de belabberde coördinatie van langeafstand- en prestatiewandelingen. Ook tijdens de afgelopen coördinatiebijeenkomst was er geen ruimte voor overleg om de programmering in goede banen te leiden. Het opsommen van een opeenhoping van tochten, zonder dat daadwerkelijk naar goede afstemming wordt gezocht, zal volgens onze inschatting zeker ten koste gaan van deze tak in de wandelsport. Een poging om meer ruimte te creëren voor onze inbreng in het programma werd gekenschetst als chantage op de vergadering. Het op deze wijze de mond snoeren bij enige vorm van inbreng kunnen wij niet zien als waarborg voor de toekomst.

Het bestuur van OLAT heeft daarom het hoofdbestuur van de KNBLO-NL verzocht zich daadwerkelijk te bekommeren om een goede coördinatie van de landelijke langeafstands- en prestatiewandelsport met het doel betrokken wandelaars in de toekomst een overwogen programma te kunnen blijven aanbieden.

### **REGIOVERGADERING BESPREEKT BELEIDSVISIE 2016**

We kregen al een inkijk op bondszaken tijdens onze jaarvergadering en daar zijn we niet echt van onder de indruk geraakt. Daarnaast hebben wij onlangs als vereniging invulling gegeven aan een digitale enquête waarin wij onze visie op het toekomstige beleid konden geven. De vraagstelling kwam bij ons nogal pittig over. Misschien is hiermee een basis gelegd voor een goed beleid tot 2016.

Omdat OLAT zich niet meer vrijblijvend zal opstellen t.o.v. bondsaangelegenheden, zullen wij met een afvaardiging deelnemen aan de aanstaande regiovergadering. Wij zullen ons daar kritisch opstellen bij de vormgeving van de beleidsnota en de bondsafvaardiging waar het gaat om onze visie in het beleid van de KNBLO-NL.

*-Ad van Asten-*

## Winterserietocht 5 - Middelrode - 18 maart 2012



**De laatste tocht van OLAT's 45e winterserie stond op het programma na een periode van 5 wandelvrije weken. Het was weer even wennen zo vroeg op, maar het was gelukt. Onderweg enige regen, maar niet veel en tijdens de tocht bleef het tegen zo ongeveer alle weersverwachtingen in geheel droog.**

**Het was even zoeken naar een parkeerplek, want als loper van een 30 km tocht startte ik om 08:00 uur. De parkeerplaats was echter al vol met auto's van de lopers die 60 km in hun boekje wilden bijschrijven.**

Na de vlotte inschrijving even een kopje koffie drinken, routebeschrijving ophalen en vertrekken.

De vrijwel torenloze kerk van Middelrode valt op aan de overkant van de straat. En nu op sjouw door Middelrode naar het gehucht Laar, ik krijg er weinig van mee. We lopen eerst over asfalt dan enkele agrarische zandpaden en tenslotte over bospaden, we zijn dan al in de Heeswijkse Bossen. De eerste rust dient zich aan. Grote rijen wachtende wandelaars en vrijwilligers die de boel nog aan het opbouwen zijn. We zijn kennelijk iets te vroeg van start gegaan of we waren als wandelaars zo gretig om te starten dat het te snel is gegaan. Hoe dan ook, een stop zo kort na de start sla ik maar eens over.

Het gaat verder het bos uit en langs het Rukven. We wisselen zand- en asfaltwegen met elkaar af. Het zijn nu vooral de weidse vergezichten die het beeld domineren. We komen over vooral rechte wegen en op zeker moment passeren we een gebied van Brabant water. Het pad is hier geplaveid met enorme grindstenen, gelukkig mijn hoge schoenen uit de A/B klasse aan getrokken vanmorgen! Vreemd om hier te midden van het niets een enorme fabriek te zien staan. We pakken nog een schouw- of werkpad langs een sloot mee en gaan verder over asfaltwegen richting Nistelrode waar we in 't Maxend een caféstop hebben.

Ik heb inmiddels aanspraak met Ronald, helemaal uit Maarsse en gezamenlijk gaan we weer verder. Het zijn weer vooral akkers waar we over uitkijken, maar die worden wel steeds mooier, want de zon doet haar best om door de wolken heen te breken.

Via de weilanden gaan we terug richting Loosbroek. Ik hoor op afstand het fluitsignaal van een scheidsrechter al klinken en inderdaad, na verloop van tijd lopen we langs het veld waarop 22 mannen verschrikkelijk hun best doen om de bal te schieten. We laten ze achter ons en richten ons op de zaak Kerkzicht waar we mogen rusten. Ik heb echter net een

klein uur geleden nog gerust, dus sla ik deze rust over. De 30 en 40 km zijn inmiddels gesplitst en mijn tijdelijke wandelgenoot Ronald is inmiddels afgeslagen.

Het laatste deel is weer wat meer in de bossen. We lopen via fijne wegen en vooral bospaden langs een rood-wit gemarkeerde route, het Hertogenpad. Net als ik het vermoeden heb dat de eerste en de laatste wagenrust waarschijnlijk de zelfde is, zie ik wandelaars de andere kant uit lopen. Dit zijn de mensen die laat gestart zijn. En het is nog druk. Ik ben nu al nieuwsgierig naar het aantal deelnemers vandaag.

Vanaf de superdrukke rustpost lopen we het bos door en vervolgens uit. We koersen recht op kasteel Heeswijk aan.



Dit is een prachtig kasteel compleet met slotgracht en ophaalbrug. Het ontbreekt er nog maar aan dat er een jonkvrouw naar ons wandelaars staat te zwaaien. We mogen als laatste gang van het wandelgerecht nog langs de Aa lopen. Helaas is de provinciale weg hier al nadrukkelijk zicht- en hoorbaar. Onze laatste meters lopen we door Middelrode naar de Driezeeg. Waar ik neerzeeg voor een glaasje fris, zullen we maar zeggen.

OLAT en vrijwilligers: bedankt en tot de Paastocht in Asten.

*-Ruud Horst- (blog)*

## De laatste OLAT Paastocht

**De 34e en meteen laatste Paastocht in Asten van de wsv OLAT had een nieuw record: laagste deelname ooit. Waarschijnlijk afgeschrikt door de weersverwachting lieten de wandelaars het hier afweten. Helaas dus een diepterecord van slechts 513 deelnemers. Dit was zeker niet verdiend, want de over verschillende afstanden verdeelde routes waren mooi.**

Zelf heb ik ook maar een van de kortere afstanden gewandeld. Op deze afstanden zie je dat juist hier de meeste wandelaars afhaken als de weersvoorspelling ook maar iets in de verkeerde richting gaat. Op de 10 en 15 kilometer dus maar weinig deelnemers, de echte sportwandelaars op de 30 en 40 km haken minder vlug af.

Als ik de zaal van het startbureau betreed is het helaas rustig. De boetiek met de Lange Afstand Wandelgidsen is al paraat. De KNBLO-wandelgids van het Westerborkpad is aanwezig, helaas niet die van het Napoleonspad (Venlo – Weert), zodat een wandelaarster teleurgesteld moest worden. Ik heb begrepen dat binnenkort zowel het Napoleonspad als het Brabants Grensdijkjespad (Eindhoven – Sint-Oedenrode – Oosterhout – Breda) weer in de OLAT-wandelboetiek voorradig zal zijn. Natuurlijk heb ik persoonlijke gevoelens bij deze twee paden, omdat ik die voor de KNBLO-NL heb uitgezet in het kader van het 100-jarig bestaan.

Vanuit de start wandelen we langs het Nationaal Beiaard- en Natuurmuseum Asten. Asten is wereldberoemd door de klokken die de Koninklijke Eijsbouts daar fabriceert.

Na anderhalf jaar is de metamorfose van het Nationaal Beiaard- en Natuurmuseum Asten afgerond. Het compleet vernieuwde museum draagt voortaan de naam Klok & Peel Museum Asten en wordt op dinsdag 24 april officieel door Koningin Beatrix geopend.

We wandelen verder langs de sterrenwacht en gaan langs verschillende oude boerderijen over deels onverharde bos- en zandpaden.

De splitsingen van de afstanden worden goed aangegeven. Dan kom ik bij de verzorgingspost met koffie, soep en meer. Deze verzorging is altijd bij OLAT tijdens hun wandeltoch-

ten inbegrepen in het inschrijfgeld.

Ik zie weer veel bekende gezichten achter de verzorgingstafel; ook Parcival en Willem zijn aanwezig. Die twee zorgen als altijd voor de aanvoer en afvoer. Ook tref ik een wandelaar die vroeger werkzaam was bij het SRE en waar ik veel mee te maken heb gehad bij de realisatie van het Airbornepad Market Garden. Zo zie je maar dat de wereld klein

is. Ook nu weer spreken wandelaars me tijdens de wandeling aan voor het Jacobspad (Weert – Roermond), waar ik helaas een verkeerde datum voor had gekozen. Een gezamenlijke wandeling wordt nu gehouden op dinsdag 28 augustus 2012. Maar ook de route naar Santiago de Compostela geniet een steeds grotere belangstelling. Dat komt waarschijnlijk ook door de verhalen uit

mijn blogbijdrage. Vind het ook leuk om in augustus weer met een nieuwe groep aan deze Camino te beginnen.

Het was een fijne, mooie wandeling vandaag. In de ochtend was het droog, dus hebben we ook geen last van de regen gehad. De thuisblijvers hebben een mooie tocht gemist.

Dit was de laatste Paastocht van OLAT vanuit Asten. Volgend jaar is er een nieuwe tocht vanuit Oirschot, die de Voorjaarstocht zal heten.

*-Theo Tromp-*



Wandelen op dinsdag

## Het Gat van Waalre

**Op dinsdag 20 maart 2012 organiseerde OLAT de Gat van Waalre tocht. De start was vanuit Paviljoen Genneper Parken te Eindhoven. Met het openbaar vervoer bereikten wij deze locatie in 2 uur.**

Over de Antoon Coolenlaan liepen we eerst langs IJssportcentrum Eindhoven en de eerste Eindhovense Pony Manege.

*De Eerste Eindhovense Pony Manege is gevestigd in een langgevelboerderij. De boerderij is gebouwd tussen 1870 en 1880. In 1965 is deze door de gemeente Eindhoven gekocht.*

We volgden de Genneperweg en kwamen daarbij langs Hoeve Velddoorn. *De Hoeve Velddoorn is gebouwd in 1928. Het is een kortgevelboerderij, die is ingericht voor veeteelt. Het Dommeldal bood hiervoor de weidegronden. Uit de ligging in het landschap is het verklaarbaar dat de stallen achter het woonhuis zijn gesitueerd en niet ernaast zoals bij het traditionele langgeveltype. De boerderij laat de overgang zien tussen de traditionele langgevelboerderij met alle functies onder één dak naar de moderne boerderij met een apart woonhuis. Het woongedeelte vertoont dan ook gelijkentijd met de woonarchitectuur van omstreeks 1930.*

We liepen onder de A2/A67 door en zetten nu koers naar bos- en heidegebied De Meelberg. Even later werd een groot meer bereikt. Dit was het Gat van Waalre, waarnaar deze tocht ook genoemd is. We troffen het deze dag. Er was veel zonneschijn. Daardoor steeg de temperatuur naar waarden rond de 16 graden en op beschutte plekken werd het rond de 20 graden. We naderden Waalre over de Heistraat. Langs de kant van de weg stond een oud huis, dat nog wel bewoond was, maar verder helemaal verwaarloosd. Aan de voorkant van het huis was een raam kapot.

Bij restaurant de Oude Toren was de eerste buitenrust.

Deze was gelegen nabij de Willibrorduskerk te Waalre. Door de hoofdorganisator werd ik geattendeerd op het graf van Antoon Coolen, die hier in 1961 werd begraven. Toen ik uitgefotografeerd was en van de aangeboden rust gebruik wilde maken, liep de groep weer verder. En omdat, net als in het verleden bij Euraudaxtochten, de meeste wandelaars geen routebeschrijving krijgen, moest ik wel verder lopen.

*De Willibrorduskerk is een provinciaal herdenkingsmonument voor de Brabanders die in de Tweede Wereldoorlog zijn omgekomen. Het oudste deel van de huidige kerk stamt uit de 12e eeuw en is gebouwd van tufsteen (verharde vulkanische as met grofkorrelige stukjes basalt en leisteen).*

We verlieten Waalre. De eerste doorkomstplaats was nu buurtschap Timmereind, spoedig gevolgd door buurtschap Loon. Hier was nog een echte ouderwetse brink.

*Een brink is een open ruimte, die in of aan de rand van een dorp is gelegen. De boerderijen liggen op een losse, onregelmatige wijze rondom de brink gegroepeerd. Vroeger werd de brink gebruikt om het vee te verzamelen, voordat het 's avonds de stal in werd gedreven om mest te vergaren. Tevens was vaak een dobbe aanwezig, die fungeerde als drinkplaats, bluswatervoorziening en als wasplaats.*

Verderop, nabij buurtschap Heikant, liepen we over de Gildebosweg. Hier vielen de akkers op door de verbou-



wing van asperges. Daarop werd het Meertjesven bereikt. Hier was de tweede buitenrust. Doordat ik aardig achterop was geraakt door het maken van foto's en ook het Meertjesven wilde fotograferen, bleef daarna niet veel tijd over voor een rust, want de groep zette zich weer in beweging.

*De gemeentebossen van Waalre zijn 380 ha groot en sluiten aan bij die van Valkenswaard. Hier liggen veel vennen en venntjes zoals het Vlasrootven, het Raadven en het Meertjesven. Het padennet in deze bossen verloopt vrij grillig en sluit aan bij dat in enkele kleinschalige landbouwgebieden in de omgeving van Loon en Timmereind hetgeen bijdraagt aan de belevingswaarde.*

We kruisten de drukke N69. Nu dwaalden we door bosgebied van de Eindhovense golfclub naar de Tongelreep. Daarbij passeerden we een paar bordjes met Verboden Toegang. Later hoorden we dat toestemming was verkregen van de golfclub om door dit bosgebied te lopen.

*De Tongelreep ontspringt in Belgisch Limburg. Het riviertje mondt uit in de Dommel in het Eindhovense stadspark. Het dal van de Tongelreep is net als de andere Brabantse beekdalen voedselrijk. De beekdalen zijn het eerst in cultuur gebracht en hebben van oudsher grote betekenis voor de landbouw gehad.*

Nadat we het bosgebied hadden verlaten liepen we over de weg De Hurken langs landgoed De Hurken naar buurtschap Achtereind. Daarbij kruisten we opnieuw de Tongelreep. In buurtschap

Achtereind kwamen we langs de fraaie en witgekleurde Achtervoortse Hoeve en iets van de route af de Riet Hoeve. Hoewel wij niet in de directe omgeving wonen, kwamen verschillende trajecten ons heel bekend voor. Het bleek dat we trajecten van de NS-wandeling Tongelreep volgden. Deze NS-wandeling had ik met mijn vrouw Coos op 14 september 2010 gelopen. Door bosgebied werd nu koers gezet naar het fraaie Meeuwven.

Vanwege de vele zonneschijn wilde ik aanvankelijk binnen zitten. Maar binnen zat geen sterveling. Des te drukker was het op het terras. Op het terras zat al een groep ouderen. Met een uitstapje van de Zonnebloem waren ze met hun rolstoelen vanuit Huize Eikenburg gekomen met begeleiders en daar gingen ze later weer naar terug. Wij zouden met de wandeling ook nog langs Eikenburg komen. De groep uit Eikenburg bestond uit ongeveer 40

*rijen van de Paters Redemptoristen. Op het voormalig landgoed van jonkheer Van der Beken Pasteel (1789-1864) bouwden de broeders vanaf 1895 achtereenvolgens enkele nieuwe vleugels voor het pensionaat en de school en een nieuwe kapel (1923). De Kapel werd toegewijd aan O.L.-Vrouw van Altijdurende Bijstand. De kapel heeft een kruisvormige hoofdmasa en een samengesteld schilddak, doorsneden door een zadeldak. In de topgevel is in geglazuurde tegels een voorstelling van de gekruisigde Christus aangebracht. De architecten zijn A. van de Vijvere (oudste gedeelte) en H.C. Bonsel. De naam van het complex werd rond 1900 gewijzigd in Eikenburg. Het ruitersstandbeeld, voorstellende St.-Joris met de draak, is in 1909 door J. Custers in neogotische stijl gemaakt. Sinds 2001 staat het complex (hoofdgebouw, kapel en standbeeld) op de rijksmonumentenlijst als een voorbeeld van een internaat rond 1900.*



*Het Meeuwven is een van de vele vennen in de Kempen. Men vermoedt dat de vennen na de laatste ijstijd zijn gevormd door de wind. Door het ontbreken van een aaneengesloten plantendek werd in droge tijden veel zand weggeblazen. Er ontstonden afwisselend zandruggen en laagten. Toen zo'n 10.000 jaar geleden het klimaat milder werd, vulden de laagten zich met water en raakten de zandruggen begroeid met natuurlijk bos. De door de mens veroorzaakte verstuingen in de late Middeleeuwen hebben de zandruggen soms verder opgehoogd. Ook de heuveltjes bij het Meeuwven zijn het resultaat van zandverstuingen.*

Nu was het niet ver meer naar de café-rust. Deze was gelegen in restaurant de Hut van Mie Pils. Een uitgebreide informatie over de geschiedenis van de Hut van Mie Pils is te vinden via een link op mijn website: [henrifloor.nl](http://henrifloor.nl).

man en onze wandelgroep telde een kleine 70 man. Het duurde dan ook een hele tijd voordat wij bediend werden. Verder liepen we nu door bosgebied naar Aalst. We liepen door de noordoostkant van Aalst. Vanaf de Hut van Mie Pils tot aan Eikenburg fotografeerde ik niet zoveel. Enerzijds was er niet zo veel te fotograferen en anderzijds raakte ik aan de praat met de verst weg komende deelnemer (uit Barchem). Bij het opleidingscentrum van de Regionale brandweer, nabij knooppunt Leenderheide, werd de A2/A67 gekruist. Daarop werd Huize Eikenburg bereikt, een rooms-katholiek centrum voor ouderen, met een groot park er omheen. Eerst kwamen we langs de kerk en daarna bij het huis zelf, voor zover je van huis kan spreken.

*In 1894 kochten de Broeders van Liefde de Heihoef met kapel en enkele boerde-*

Na een meertje op het park Eikenburg werd de Aalsterweg bereikt en bij stoplichten overgestoken. Achter motel Eindhoven werd de Tongelreep weer bereikt. Deze volgden we fraai naar de finish. Zowel op de heenweg als vlak voor de finish hadden we uitzicht op de watertoren van Eindhoven. Deze watertoren is in 1970 gebouwd. De watertoren is ruim 43 meter hoog en heeft drie bolvormige waterreservoirs. Met 1500 m<sup>3</sup> behoort deze watertoren tot de grootste watertorens van Nederland.

Van medewandelaars hoorden we dat bij deze tocht verhoudingsgewijs vrij veel verharde wegen in het parkoers zaten ten opzichte van andere dinsdagtochten van de OLAT. Toch was het een hele aardige tocht geworden en wij danken de parkoersbouwers en de organisatie dan ook hartelijk voor deze tocht.

*Henri Floor-  
(webverslag)*

## Prachtige wandeling door de Voerstreek



Amper een uurtje hadden wij er voor nodig om in startpositie te geraken en dat gaat dan als altijd gepaard met een kopje koffie in een veel te klein kroegje, waar ze handen te kort komen om ons zo vlug mogelijk van dienst te zijn. Volgens Toon is het vandaag 23 km naar de finish en we kunnen verder kiezen uit een start in Eijsden of later op de dag stoppen bij de soep, ergens in de buurt van de finishplaats Teuven. Ik waag het erop en besluit van het begin af mee te doen. Onze wandeling begint in de Kasteellaan van Oost-Maarland, een mooi klein dorp even boven Eijsden. Inderdaad een prachtige laan met bomen, die als het zomer geweest zou zijn ons een mooi dak van lover geboden zou hebben; nu wandelden wij onder het genot van een heerlijk zonnetje richting de Maas.

**Ik heb me er erg op verheugd en met mij vele anderen: de eerste clubreis van het seizoen heeft altijd iets bijzonders. Zo leek deze uitstap wel een uitje in de lente door het glooiende landschap op de grens met de Waalse regio en ons eigen mooie Zuid-Limburg.**

De Kasteellaan verwijst natuurlijk naar een kasteel dat hier in het verleden heeft gestaan. Van de laan af valt er niet veel te bespeuren van de vroegere donjon die hier vanaf de middeleeuwen de omgeving heeft geïmponeerd. In het midden van de vorige eeuw is de renovatie zodanig geweest dat er nog slechts een statig herenhuis aan de vroegere heerlijkheid doet denken. De kasteeltuin en vroegere boerderij vormen onderdeel van een algehele renovatie.

Voor ons de grillige rotsvormen van het Mergelland aan de overzijde van de Maas bij Eben-Emael. De grindgaten en waterpartijen liggen rechts van ons en zijn door begroeiing aan het oog onttrokken.

Net voor de Maas slaan we linksaf en betreden de Eijsder Beemden. Deze voormalige uiterwaarden zijn sinds het einde van de vorige eeuw in beheer als natuurontwikkelingsgebied. Wij lopen om de plassen heen en kunnen ons voorstellen hoe het er hier bij 'hoog water' uit kan zien. De rotswanden richting de Belgische overkant zien er imposant uit. Soms is er een draaihekje dat de wandelaars in goede banen leidt. Dan weer even opletten voor een aanlegsteiger, want er is hier een mogelijkheid gecreëerd om met het bootje aan te meren en even verderop een terrasje te doen. Voor ons is het nog te vroeg, maar er lopen al dagjesmensen richting de uitnodigende tafeltjes op het caféterras.

Hier mogen wij ook niet verder langs de Maas en gaan Eijsden binnen. We zitten helemaal aan de zuidelijke rand van het stadje en lopen al vlug richting

het kasteel Eijsden, een lusthof met rijke historie. Vanaf de toegangspoort kunnen we plaatjes schieten, alhoewel de architecten die in het verleden aan de renovaties hebben gewerkt niet direct rekening hebben gehouden met het oog van de fotograaf. Ik gun me de vrijheid even in het gastenboek te snuffelen; ik zie dat stadhouder Willem III er in 1672 een tijdje zijn hoofdkwartier heeft ingericht tijdens zijn strijd met de Fransen. Amper 75 jaar later neemt de Franse Maarschalk Graaf Ulrich Friedrich Waldemar von Löwenthal er zijn intrek om er later als Gouverneur van Maastricht te gaan resideren. Ongeveer tweehonderdvijftig jaar later is het wederom een telg van Oranje die het statige poortgebouw binnenrijdt; nu is het onze eigen Majesteit Beatrix bij haar bezoek aan Eijsden ter gelegenheid van de viering van Koninginnedag in 1995.

Wij hebben helaas geen tijd om het kasteelpark te bewonderen, maar ach, de omgeving geeft ons voldoende genoegdoening.

We stoeien eerst nog met een paar straatjes om buiten het stadje te komen, gaan dan door Mariadorp waar het wemelt van de fietsclubjes die een dagje gaan afzien. De eerste echte heuvel brengt ons ook meteen in het karakteristieke buitengebied van zuidelijk Limburg met vooral boomgaarden. Ook zijn hier een paar 'Hollandse paden' gesitueerd die we eerder op onze omzwervingen aandeden. De bekendste zijn het Krijtlandpad en het Pelgrimspad. Bij een wandelboom komen alle herinneringen van eerder weer boven drijven en dat zal ook wel de reden zijn van onze 'misstap'.

Mesch klinkt ons zo vertrouwd in de oren dat wij het ook even menen te moeten aandoen. Het is echter onbegonnen werk, want in het dorp verzamelen wij op de NS-route die geen perspectief biedt op het naar ons smachtende Fouron le Comte en de glooiende hellingen van het Waalse agglomeraat net over onze staatsgrens. Met een stevige tred verlaten wij het dorp, het is wel even over de rand kijken of aan de overkant de wereldbol werkelijk doordraait.

Een keurig verzorgd pad leidt ons richting gindse heuvelen en hadden wij eerder beter opgelet dan zouden wij ook rakelings langs grens paal 29 zijn gekomen die wij iets naar links in het veld zien staan. Eindelijk zijn we dan toch in het buitenland. Ons 'meet-engreet-teken' is een prachtige lindeboom en daar gaan wij met een trap omhoog het dorp binnen. Eerst is dat nog een muur die een begraafplaats omsluit. Een slootje duidt erop dat we het echte Waalse dorp zijn binnengestapt. Het riviertje kronkelt zich uiteindelijk door het hele dorp, maar voor ons doet zich al vlug de gelegenheid voor om er aan te ontsnappen. Inderdaad, een café met een ingang en een uitgang. Wij nemen plaats bij de uitgang, alwaar een heerlijk zonnetje de binnenplaats in een waar dolce vita heeft omgetoverd. Hier in 's-Gravenvoeren geen moeilijk gedoe met het vertalen van cappuccino met slagroom in het Frans. Nee, mevrouw brengt het gewoon en om het bonnetje moet je later nog vragen ook; service!! Per slot van rekening verblijven wij langer op de binnencour van het cafeeetje dan in het dorp zelf.

Bijna direct klimmen we weer het dorp uit via de Klinkenberg en later de Snauwenberg, die niets meer of minder dan een heuse holle weg is. Zo tussen de heuvels dolende komen wij door verrassende gehuchten met soms prachtige optrekjes en zelfs de typische vakwerkhuisjes ontbreken hier niet. Dan weer het kabbelende

slootje dat ons al eerder op viel, met her en der een brugje. Het is hier goed toeven. Nog meer holle wegen en een paar keer moeten we van richting veranderen en dan krijg je onverwacht een prachtig uitzicht over de omgeving. Hier geen oerwouden zoals in de Ardennen, of moeilijke klauterpartijen; alles gaat geleidelijk. Je zou haast voor je plezier met een clubreis meegaan!



Dan verlaten we voor even de bebouwing en gaan het bos in. Ruime dreven en glooiende hellingen, heerlijk om hier rond te dolen. Wij wandelen nu in het natuurreservaat Altenbroek dat zich over 160 ha uitstrekt over onze landsgrenzen. Deze natuur is gesitueerd rondom het landgoed Altenbrouck, een privé domein met een kasteel uit de 14e eeuw dat thans in gebruik is als hotel-restaurant. Het landgoed strekt zich uit over zowel Nederlands als Belgisch grondgebied. Het unieke aan het hotel is dat het ecologisch wordt verwarmd door een sys-

teem waarbij afvalhout uit de bossen en boomgaarden wordt gebruikt. Prachtige vergezichten geven een panorama richting Noorbeek over glooiende velden die vandaag zonovergoten zijn. Natuurlijk is er voor ons ook enig klimwerk in petto, maar het valt in het niet door al het moois dat je om je heen te zien krijgt. Dwars door het natuurreservaat komen we uiteindelijk op de weg naar het volgende dorp. Wie heeft de naam voor die weg bedacht? Kattenroth!

We komen in de buurt van Sint-Martens-Voeren en van verre krijgen we het imposante spoorwegviaduct al in het oog. Hoe konden ze hier zo iets bouwen? De betonnen bogenbrug is bijna 25 meter hoog en 250 meter lang. Even verderop verdwijnt het geheel onder de grond en gaat dan verder als langste ondergrondse spoorverbinding van België. Zowel de brug als de tunnel zijn beschermd.

Bij de kerk draaien we linksaf en gaan een sterk stijgende weg op. We passeren een paar treffende gebouwen, o.a. het Veltmanshuis, een voormalige pastorie die werd bewoond door een bekende Vlaamse voortrekker uit dit gewest. Het indrukwekkende gebouw uit de 18e eeuw is nu in gebruik als cultureel centrum voor de Vlaamse gemeenschap.

Wij volgen de asfaltweg nog een tijdje en gaan dan een veldweg in. Aanvankelijk is het nog glooiend maar al vlug begint de adem op te spelen. Wij halen ook de eerste wandelaars in. Het zijn Wil en Dick Jacobs. Wil is mijn collega redactielid van ons clubblad. Ze vertoeven even op een bankje en genieten van het uitzicht. Mijn gezelschap is even vooruit gelopen en ik zie ze twifelen bij een kruispunt. Gelukkig merk ik de markering wel op die even eerder naar rechts wijst, vlak langs een woonhuis. We treffen elkaar alweer bij de eerste de beste splitsing, want echt even teruglopen is niet direct een bereidwilligheid van een wandelaar.

*(Vervolg op pagina 19)*



## STAND CLUBKAMPIOENSCHAP PER 13 APRIL 2012

1	Dennis van Reeden	6430	9	M
2	Martien van Achterberg	4345	8	M
3	Hans Pranger	3675	7	M
4	1 Sandra de Graaff	2740	7	V
5	Henk Vink	2690	6	M
6	Jan Dinnissen	2445	5	M
7	Gerrit Arfman	2365	5	M
8	2 Anita Pepers	2220	5	V
9	Frits Mennen	2175	4	M
10	Hugo Prinsen	2155	5	M
11	Ernst Westerhoff	2150	4	M
12	Pieter Boots	2080	5	M
13	Huub Raijmakers	2040	4	M
	3 Connie Raijmakers	2040	4	V
15	Wilko van Nieuwenhuyzen	2000	4	M
16	Hans van Heeswijk	1935	4	M
17	Koos van der Maden	1930	5	M
18	Rob van Stuivenberg	1905	4	M
19	Ton Seetsen	1860	4	M
	Cor v/d Heijden	1860	4	M
21	Ton de Jong	1730	3	M
22	Gerrit van Haandel	1720	3	M
23	Nico van Hassel	1720	4	M
24	Roel van der Wijst	1720	4	M
25	Servee Derks	1635	2	M

26	Mart Douven	1625	4	M
27	Peter van den Brink	1560	3	M
28	Rudolf van Rooy	1555	3	M
29	Rik Weverbergh	1510	3	M
30	4 Rinda Scheltens	1510	4	V
31	Frank Marchand	1430	3	M
32	5 Isis la Croix	1355	4	V
33	6 Nicole Nacken	1265	3	V
34	7 Hanny Klumpkens	1265	3	V
35	Dirk Donders	1250	4	M
36	Wim van Gemert	1150	2	M
37	8 Marleen Ramakers	1140	3	V
38	Cees Relou	1070	3	M
39	Wim van Cappelle	1050	2	M
40	Erik Dikken	1045	3	M
41	Jelte van der Zee	1010	2	M
42	Co Tops	1000	2	M
	Piet van Buul	1000	2	M
	9 Riet Emans	1000	2	V
45	Marco v Heel	820	1	M
46	Bart Lutke Schipholt	760	1	M
	Sjef Koolen	760	2	M
48	Jan Swinkels	710	2	M
	10 Ineke Pijnenburg	710	2	V
50	11 Ria Bens	710	2	V

	11	Maria v d Berg	710	2	V
52		Paul Rohner	710	2	M
53		Claude Herman	650	1	M
		Klaas Bakker	650	1	M
	13	Jeannette v Boerdonk	650	1	V
56		Jack Hendriks	535	1	M
57	14	Caroline Dinnissen-Vernie	410	1	V
58		Wim vd Wittenboer	360	1	M
		Rini Welten	360	1	M
		Gerard Meeuws	360	1	M
61	15	Coby Visser	360	1	V
62		Jan van Boerdonk	360	1	M
		Richard Klein Bennink	360	1	M
		Ted Liebregts	360	1	M
		Peter vd Ven	360	1	M
66		Rino Hamelink	350	1	M
67		Ben Duin	350	1	M
	16	Annemiek Karels	350	1	V
	16	Bea van Lieshout	350	1	V
		Willy Timmermans	350	1	M
	16	Lies Wesseling	350	1	V
		Theo Martens	350	1	M
	16	Anja van Kempen	350	1	V
	16	Jeanne v Roosmalen	350	1	V
	16	Rian Lacet	350	1	V
	16	Ans vd Oetelaar	350	1	V
77	32	Mirjam Kies	75	1	V

## Geslaagde wedstrijd en prestatietoet Tilburg

Op 25 maart organiseerde de LPS van OLAT voor de 33e keer een prestatie/wedstrijd over diverse afstanden. Wij waren voor de derde maal te gast op de wielersbaan van TWC Pijnenburg in de wijk Reeshof te Tilburg. Deze prachtig gelegen accommodatie is uitstekend geschikt voor deze vorm van wandelen. Hoewel wij uiteraard op meer belangstelling van OLAT-zijde hadden gerekend, waren de diverse afstanden toch redelijk goed bezet.

Onze langste afstand, de 50 km, startte met 3 deelnemers in de wedstrijdklasse en 8 prestatiewandelaars.

Al vlug werd duidelijk dat Frank van der Gulik een mooie tijd zou neerzetten, maar je moet het wel zien vol te houden om constant rondjes van rond de 30 minuten te realiseren over 5 km. Tot de 35 km lukte dat Frank vrij aardig. Op de laatste 15 km nam Frank wat gas terug en gingen de rondjes langzamerhand richting de 35 minuten. Uiteindelijk zegevierde hij in de mooie tijd van 5:13:57 met een gemiddelde van 9,6 km/u. Tweede werd de jarige Ludo Schaerlaeckens in een tijd van 5:54:17, gemiddeld 8,5 km/u. Ton van Andel had de tijd niet goed in de gaten gehouden, met als gevolg dat hij 10 minuten te laat aan zijn klus begon. Het lukte Ton uitein-

delijk toch nog om binnen de 6 uur over de finish te komen; zijn tijd werd 5:59:15, gemiddeld 8,4 km/u.

Dennis van Reeden ging op de 50 km van start in de prestatieklasse. Van het begin af was duidelijk dat hij een goede tijd wilde realiseren en dat ging hem makkelijker af zonder de regeltjes van het snelwandelen. Vanaf het begin hield hij gelijke tred met Rob Tersteeg. Tot de 40 km bleven Rob en Dennis in het spoor van snelwandelaar Frank met gelijke rondjes van 32 minuten over 5 km. Met 34 minuten per ronde van 5 km besloot dit tweetal de 50 km in de voortreffelijke tijd van 5:27:07. Ron Budy (5:47:46) en Rene Wakkee (5:58:12) wandelden eveneens in een mooie tijd de 50 km vol. Onze prestatiewandelaars Martien van Achterberg (6:06:47) en Hans Pranger (6:27:55) deden het iets rustiger aan, maar scoorden nog wel volop voor hun puntenklassement. Herwin Verstraete (6:40:08) en Bertus van Ginkel (6:57:07) bleven beiden binnen de 7 uur en maakten mede met hun deelname aan deze afstand, dat wij als OLAT kunnen terug zien op een mooie prestatie/wedstrijd over 50 km. Op de 30 km verschenen 2 snelwandelaars aan de start.

Charles den Uijl won de afstand in 3:19:10, gevolgd door



Patrick Demaerschaelke in 3:29:46.

De prestatie was op deze afstand favoriet bij de OLAT, want Koos van der Maden, Hanny Klumpkens, Sandra de Graaff en Ben Duin lieten mooie tijden noteren in het eindklassement. Neemt niet weg dat Toine Rombouts van DAK hen aan het einde toch iets te snel af was.

Op de 20 km een groot aantal deelnemers in de wedstrijd-klasse. Maar liefst 9 snelwandelaars maakten hier hun opwachting. De favoriet Wilfried van Bremen vd Beemd moest na 10 km afhaken vanwege problemen met de ademhaling. Hij ging toen nog fier aan de leiding met 54 minuten over de 10 km. Gerrit Riezebos, Liesbeth De Smet en Willem van der Bijl gingen toen voor de ereprijzen. De vierde tot en met de zesde plek werd een spannende nek aan nek race tussen Jan de Vos van de LAT, Lenie Huismans van DAK en Coert Peters van de LAT. Ad Leermakers van DAK en Paul Koks van Haag Atletiek deden mee in de achterhoede.

Wilko van Nieuwenhuijzen spoedde zich met rasse schreden naar de finish in de prestatieklasse. Met een fraaie tijd van 2:20:32 bleef hij zijn enige tegenstander op deze afstand, Pieter Hendricks Franssen, ver voor.

Ook op de 10 km wedstrijd was er een goede bezetting.

Andre van Sloten van RWV, Ronnie Timmermans, ook RWV, en Jan Netten van DAK kwamen alle drie binnen het uur over de finish. Rob Frielink en Wim van Bremen van RWV en Bernard Krabbendam van de LAT waren goede volgers. Zij werden echter op de hielen gezeten door Dirk Donders van

de OLAT, die een mooie tijd realiseerde van 1:21:39. De andere deelnemer in de prestatieklasse deed er bijna een uur langer over, maar die had nogal wat mee te sjouwen.

Op de 5 km waren er 3 deelnemers waarvan Harrie Bijnen van DAK 0:31:00 liet kloppen en Sandra Maas van RWV precies anderhalve minuut langer nodig had om over de finish te komen. Ad van Oijen van AVW had slechts enkele seconden meer nodig. Mirjam Kies had in haar nieuwe outfit ook geen moeite met haar 5 km, zij bleef met 0:39:26 net onder haar pr, maar er zijn er maar weinig die het haar nog na-doen!

Verder hadden wij drie jeugdige afgevaardigden van DAK en een jongeling van de LAT aan de start over 1 km snelwandelen. In orde van hun leeftijd passeerden zij de finish en kwamen ook in die volgorde op het erepodium.

Mede dank zij de prettige weersomstandigheden en uiteraard de inzet van onze vrijwilligers rond de baan en juryleden kunnen wij terug zien op een geslaagd wandelsport-evenement. Ook dank aan Pierre Emans als wedstrijd-leider en Henk Plasman voor zijn inzet als algemeen leider. Het inschrijfbureau, verzorging en de kantinedienst maken het mede mogelijk om telkens weer een organisatie als deze op te starten ten gunste van de prestatie- en wedstrijd-wandelsport.

-Ad van Asten-

## 60 km Middelrode matig bezocht

Onze 60 km afstand tijdens de winterserie vanuit Middelrode trok dit jaar maar weinig belangstellenden. Naast de 40 OLAT-liefhebbers was er slechts een twintigtal niet-leden dat op deze afstand inschreef.

**Middelrode, 60 km:** Ineke Pijnenburg, Anita Pepers, Roel vd Wijst, Hans v Heeswijk, Frits Mennen, Hans Pranger, Ria Bens, Co Tops, Anja v Kempen, Kees Relou, Theo Martens, Pieter Boots, Maria vd Berg, Sandra de Graaff, Rino Hamelink, Lies Wesseling, Nico van Hassel, Riet Emans, Rian Lacet, Sjef Koolen, Jeanne v Roosmalen, Willy Timmermans, Cor vd Heijden, Piet v Buul, Huub Raijmakers, Connie Raijmakers, Gerrit v Haandel, Ernst Westerhoff, Rob v Stuivenberg, Mart Douven, Henk Vink, Jan Dinnissen, Gerrit Arfman, Paul Röhner, Ton Seetsen, Hugo Prinsen, Bea van Lieshout, Jan Swinkels, Ans van den Oetelaar en Annemiek Karels.



## En zij haalden de finish in Sittard

**80 km, wedstrijd:** Dennis v Reeden 9:34:48; Servee Derks 9:42:00; Martien van Achterberg 10:00:50; Huub en Connie Raijmakers 10:40:08; Marco van Heel 10:41:03; Frits Mennen 10:42:47; Sandra de Graaff 11:45:42.

**80 km, recreatief:** Bart Lutke Schipholt 11:03; Ton de Jong 11:18; Gerrit v Haandel 11:20; Hans Pranger 11:33; Ernst Westerhoff 11:48; Koos vd Maden 12:03; Jan Dinnissen 12:15; Henk Vink 12:20; Hans v Heeswijk 12:22; Mart Douven 12:27; Peter vd Brink 12:30; Rob v Stuivenberg 12:35; Jack Hendriks 12:38; Gerrit Arfman 12:50; Hugo Prinsen 13:21; Marleen Ramakers 13:25; Frank Marchand 13:25; Erik Dikken 13:31; Isis la Croix 13:31; Caroline Dinnissen 13:32; Sjef Koolen 13:32; Dirk Donders 13:36; Nocole Nacken 13:37; Rudolf v Rooij 13:40; Jan Swinkels 14:08; Paul Röhner 14:10; Ted Liebregts 14:21; Jan v Boerdonk 14:24; Nico v Hassel 14:50; Ria Bens 15:16; Maria vd Berg 15:16; Anita Pepers 15:17; Pieter Boots 15:18; Gerard Meeuws 15:32; Rini Welten 15:33; Wim vd Wittenboer 16:10; Peter vd Ven 17:30; Ineke Pijnenburg 17:55; Roel vd Wijst 17:55; Richard Klein Bennink 18:04.

**Allen van harte gefeliciteerd!**



## AGENDA CLUBKAMPIOENSCHAP

datum	tocht	afstand	starttijd	punten	bonus
vrij/za 11/12 mei	LAT Hilversum	80 km	22.00 uur	360	
vrij/za 11/12 mei	ZWV Zwolle	80 km		360	
vrij/za 11/12 mei	SKM Etten-Leur	80 km	24.00 uur	360	
za/zo 12/13 mei	KM Oosterhout	80 km	21.00 uur	360	
do 17 mei	Camperduin	60 km	07.00 uur	250	
za/zo 19 op 20 mei	Moergestel	80 km	20.00 uur	360	
za/zo 26 op 27 mei	DES Utrecht-Apeldoorn	75 km	21.30 uur	350	
za/zo 26 op 27 mei	RWV Schiedam	100 EM-24/hr 100 km 50 EM 50 km 24 hr 110-145 km	12.00 uur 18.00 uur 20.00 uur 12.00 uur (middag) 12.00 uur (middag)	schema schema schema schema x	500 400 360 300 500
vr/za 1 op 2 juni	TIGO Steenwijk	80 km 60 km	22.00 uur	360 250	
za 2 juni	Marijketocht Barendrecht	60 km	07.00 uur	250	
za/zo 2 op 3 juni	B'zoom-Vlissingen	80 km	24.00 uur	360	

### LET OP:

Er telt slechts 1 wandeling per weekend mee voor het clubkampioenschap. In totaal tellen er slechts 26 wandelingen mee voor het clubkampioenschap. Bij deelname aan meerdere tochten telt automatisch de tocht met het hoogste puntenaantal. Deelnemers aan onze clubcompetitie melden zich - bij voorkeur binnen 2 dagen na de tocht - bij Ad van Asten (tel. 0499-473767 of e-mail lps@olat.nl)

## AGENDA SNELWANDELWEDSTRIJDEN EN PRESTATIETOCHTEN

datum	organisatie	plaats	locatie	afstanden
za 12 mei	Henk Plasman	Best	Baan GM	open training
do 17 mei		Gouda	1ste 3 luik	5000 m baan
za/zo 26/27 mei	RWV	Schiedam	Beatrixpark	sportweekend
vr 01 juni		Echt		Pepijnloop 5 km baan



## Clinic snelwandelen + open training

Zaterdag 12 mei 2012, av Generaal Michaëlis, Constantijnlaan2, 5684 CZ Best

Atletiek – de moeder der sporten – is vrijwel zeker in geen enkel sportonderdeel zo geïntegreerd als in snelwandelen. Immers techniek, duurvermogen, snelheid, lenigheid, kracht en tactiek zijn nodig in deze discipline.

Een gemengde trainingsgroep, bestaande uit Nederlanders en Vlamingen, traint regelmatig gezamenlijk op diverse plaatsen in België en Nederland. Op 12 mei zijn ze te gast in Best en zal deze training worden gecombineerd met een clinic snelwandelen voor alle geïnteresseerden. Iedereen (atleten, trainers, ouders van atleten, gewone wandelaars, beginnende sporters, enz.) is welkom, van jong tot oud. Wij willen iedereen de mogelijkheid geven om met onze sport kennis te maken.

De clinic en open training staan onder deskundige leiding van Henk Plasman. Deelname is **gratis**.

### Programma:

09.30 uur - 10.00 uur:	verzamelen in het clubgebouw "D'n Opstap" van GM.
10.00 uur - 11.30 uur:	snelwandelclinic voor de nieuwelingen en training voor gevorderden.
11.30 uur - 11.45 uur:	onderlinge wedstrijd over 1.000 meter om de training af te sluiten.
11.45 uur - 12.00 uur:	afsluiting van de clinic en nabespreking.
12.15 uur - 13.30 uur:	lunch en pauze.
13.30 uur - 15.30 uur:	duurtraining voor gevorderden.
15.45 uur - 16.30 uur:	douchen en nabespreking.

Er is gelegenheid tot douchen en het nuttigen van een zelfmeegebrachte lunch. Ook in het clubhuis kun je terecht voor het kopen van diverse etenswaren en dranken.

In de weken na de training is er de mogelijkheid om nog een aantal maal verder te werken aan techniek om eventueel op zaterdag 30 juni 2012 deel te nemen aan de snelwandelwedstrijd over 1000/3000/5000 meter tijdens de kermismeerkampen in Best. Ook deze trainingen staan o.l.v. Henk Plasman. De data hiervoor zijn: 1 juni, 8 juni en 22 juni steeds van 19.00 uur - 20.30 uur.

Voor nadere informatie over en aanmelding voor de clinic kun je terecht bij Henk Plasman: [henk.plasman@postnl.nl](mailto:henk.plasman@postnl.nl) of 06-10980674

Nadere informatie over snelwandelen is te vinden: [http://www.tiqch.nl/snelwandelen/index\\_2012.htm](http://www.tiqch.nl/snelwandelen/index_2012.htm)

(Vervolg van pagina 15)



Nu volgt het moeilijkste stukje wandelen voor vandaag. Eerst gaat het nog door een weiland, maar al rap komen we terecht in de bosrand van het Veursbos. Hier krijg je weliswaar waar voor je geld met prachtige vergezichten, maar het begint ook te werken aan het sloopwerk van de oude botten.

Het ongelijk stijgende karrenspoor schijnt zijn einde maar niet te kunnen vinden en ik betrap me erop dat ik nogal frequent de tijd neem om even rond te kijken. Dan meen ik toch enige beweging waar te nemen en uiteindelijk bereik ik de soeppost. Die sla ik niet over en ik besluit tevens om het voor vandaag voor gezien te houden. De metgezellen wandelen nog even verder door naar Teuven, dat nog amper 3 km blijkt te zijn. Wil en Dick zijn inmiddels ook binnengekomen en met een paar anderen vertrekken we even later met de bus van Frans naar de finish.

Teuven lijkt wel een toeristenplaats met volop gelegenheid om gezellig te vertoeven. Wij hebben een afspraak bij Moeder de Gans in de tuin, waar een gezellige drukte heerst. En zo kunnen wij nog een mooi moment met elkaar genieten, voordat wordt besloten om huiswaarts te keren.

Het is een prachtige wandeldag geworden, waarvan we voor 100 procent hebben genoten en waarvoor we Toon en zijn collega's uiteraard hartelijk dank zeggen.

Tot een volgende keer.

-Ad van Asten-





## VOORUITBLIK CLUBREIS: Pont de Belleheid - Pont de Belleheid

Afhankelijk van waar je deze rondwandeling start en hoe je het rondje loopt kan je het je iets makkelijker of moeilijker maken.

Laag beginnen bij Pont de Belleheid en omhoog lopen naar Baraque Michel (rechtsom), of omhoog lopen naar Hockai (linksom) en dan verder naar Baraque Michel. Terug naar Pont de Belleheid is dan altijd afdalend. Begint men echter vanaf Baraque Michel is het tweede deel altijd stijgend, weer terug. Vanaf Pont de Belleheid loopt de route eerst omhoog, waarbij deze in de hoge venen redelijk vlak wordt, vanaf Baraque Michel daalt de route dan richting hockai. Bij hockai kan men kiezen om bovenlangs de Hoëgne te lopen (afdalend) richting Pont de Belleheid, of iets verder af te dalen en dan langs de Hoëgne af te dalen naar Pont de Belleheid. Afhankelijk van het jaargetijde kan het erg glad zijn langs de Hoëgne.

Stevige schoenen en eventueel proviand zijn wel een must. En vergeet de stokken niet.

### Bezienswaardigheden

*Bruggetje van Centenaire:* Vanaf Belleheid loopt een klein weggetje langs de Hoëgne omhoog, eerst aan de rechterkant van de oever en daarna aan de linkerkant van de oever; volg de bordjes tot aan het bruggetje van Centenaire, gebouwd in 1930 ter gelegenheid van de 100e herdenking van de onafhankelijkheid van België.

*De Fagne de la Poleür* ligt in de Oost-Belgische gemeenten Weismes en Malmedy. De Polleur-Venn (La Fagne de la Poleür) is sinds 1924 een wetenschappelijk station van de universiteit van Luik. Met zijn 54 ha toont het Polleur-Venn de

grote verscheidenheid van de Hoge Venen.

*De Baraque Michel* ligt 675 m boven de zeespiegel en dankt zijn naam aan de Rijnlandse vluchteling Michel Schmitz, die in 1808 op die plek een armzalige hut bouwde, die later uitgroeide tot de eerste hoogveenherberg. Die is tegenwoordig een vrij groot complex, dat zowel hotel-restaurant als café is. Op de Baraque Michel bevindt zich ook de belangrijkste toegang tot het natuurreservaat Hoge Venen, waarvan grote delen, vooral de Grande Fagne, Les Potaes en Les Wéz, zich in de onmiddellijke omgeving uitstrekken. Een groot deel van het natuurreservaat is slechts toegankelijk onder begeleiding van een bevoegde gids. Maar een groot aantal niet-verboden wegen loopt ofwel langs ofwel door prachtige veengebieden, die een kennismaking waard zijn.

*De Hoge Venen* zijn het grootste natuurreservaat van België en liggen grotendeels in de Belgische Ardennen, grofweg tussen de plaatsen Spa, Eupen, Mützenich en Malmedy in. Het karakteristieke Ardennenplaatje, met glooiende, bosrijke heuvels en groene dalen, hoef je niet te verwachten. Het gebied ademt door de hoogveenbodem en het daarbij behorende nattere klimaat een heel andere sfeer. Hier zijn de Ardennen, door de ligging op een hoogvlakte, ongebruikelijk plat. Wanneer je door het slechts zwak golvende veengebied wandelt, is het dan ook moeilijk voor te stellen dat je op het dak van België loopt.

Dit zijn keuzemogelijkheden. Laat het verder een verrassing blijven waar we werkelijk uitkomen. Dat weten nu alleen nog Toon en zijn mannen. Graag tot 16 juni.

-Ad van Asten-

(praktische bijzonderheden staan op pagina 5)



## PRIKBORD

### Eropuit met vier nieuwe NS-wandeltochten

**De populaire reeks 'wandelen van station naar station' via fraaie lange-afstandswandelpaden is dit jaar weer vernieuwd. Stichting Wandelnet heeft in samenwerking met de Nederlandse Spoorwegen vier nieuwe NS-wandeltochten ontwikkeld:**

#### **Amsterdam: Amsterdam CS - Amsterdam Muiderpoort, 8,5 of 11 km (Westerborkpad)**

Deze tocht combineert typisch Amsterdamse ingrediënten als grachten en het Waterlooplein met sporen van de Jodenvervolgung, zoals het Anne Frankhuis.

#### **Mariënwaerd - Linge: Geldermalsen - Beesd/Leerdam, 8,5 of 22 km (Grote Rivierenpad)**

Wandelend over dijken en landgoed Mariënwaerd, langs fruitboomgaarden, karakteristieke dijkhuizen en het riviertje De Linge.

#### **Rotterdam Maasstad: Rotterdam Centraal - Rotterdam Centraal/Blaak, 12 of 15 km**

Dwars door de levendige waterstad met havens, bruggen en de Nieuwe Maas. Historie aangevuld met moderne architectuur. Ook te downloaden als GPS-track.

#### **Vechtdal: Mariënberg - Dalfsen, 18,5 + 16 km (Wandelroutenetwerk Vechtdal)**

De route volgt de meanderende Vecht. Over idyllische landgoederen en rivier- en zandduinen waar het soms pittig klimmen is. Ook geschikt voor Nordic Walkers.

De NS-wandeltochten Betuwe, Fort Vuren, Hollandse Biesbosch en de 2-daagse Hunzedal komen dit jaar te vervallen, maar zijn nog steeds te downloaden via [www.wandelnet.nl](http://www.wandelnet.nl).

Om wandelaars altijd met de meest actuele informatie op pad te laten gaan, verschijnen de routes vanaf 1 april niet langer in routeboekjes. De routes zijn alleen nog (gratis) te downloaden via [www.eropuit.nl/wandelen](http://www.eropuit.nl/wandelen) of [www.wandelnet.nl](http://www.wandelnet.nl). Op de beginstations van de routes en in de webwinkel van [wandelnet.nl](http://wandelnet.nl) zijn, zolang de voorraad strekt, nog een aantal routeboekjes verkrijgbaar.

## Eilanden spotten op La Gomera

**La Gomera, ons wandelparadijsje, is een van de kleine Canarische eilanden. Geen internationaal vliegveld, geen grote stranden, geen parasols, geen modewinkel-tjes en geen massatoerisme. Wat moet je er dan? Rust, zon, zee, wind en wandelen. Een prachtige break in de winter. Twintig graden, wat kleine strandjes, enkele hippies en een wandeleldorado. Tenminste, als je van steile hellingen en diepe kloven houdt.**

### Dagwandeling op 25 januari

Voor vandaag hebben we een rondwandeling gepland vanaf Iqualero naar de hoogste top op La Gomera, de Garagonay op 1487 meter. Vandaar door het gelijknamige nationale park met een grote boog afdalen naar de boerderij Casa Forestal en daarna na een kleine afdaling en een lange klim weer terug naar ons startpunt. La Gomera kent veel uitzichtpunten. Een ervan is Mirador de Iqualero. Uitzicht bij helder weer tot aan El Hierro, het meest westelijke eiland van de Canarische archipel. Voorzien van een par-

doen staat er achter ons een bus Japanners, die een dagje La Gomera 'doen' vanaf Tenerife. Dametjes met witte handschoentjes houden hun hoedjes vast en een sjaltje voor de hals: het waait ietwat bovenop. We zitten op 1300 meter hoogte. We nemen een voetpaadje richting Iqualero. In het dorpje, een tiental huizen groot, steken we de weg over en komen op de GR 131 terecht. Na een klim van een kleine honderd meter komen we tussen een groepje werklui terecht. Ze zijn bezig het pad te verbeteren, de steile stukken worden van dwarsbal-

Gomera, la isla bonita". "Adios". "Adios". Zo voeren we met de twee woorden Spaans die we machtig zijn toch een hele conversatie.

### Picknickdag

We stijgen verder, op weg naar de Alto de Garagonay, het hoogste punt van het eiland op 1487 m. Even later komen we op een breder zandpad. Nog 2,4 km tot de top, staat er. Het pad stijgt nog lichtjes. Na een kwartiertje blijkt dat we flink zijn opgeschoten, want er staat wéér een bord met Alto de Garagonay, 2.4 km. Gelukkig hebben ze hier ook nog andere borden. Na de borden 1.4 km, 1.0 km en 0.5 km komen we aan op de top. Het is glashelder. Geen mist, kilte of wind. Dat is een uitzondering. Hier bovenaan het nevelwoud vliegen je vaak de natte nevelslierten om de oren, daalt de temperatuur tot een graad of vijf, terwijl die beneden aan zee nog een graad of twintig is en zoek je het na wat rondkijken en de verplichte foto al gauw weer wat lager. Vandaag is het gelukkig picknickdag op de top. De naastgelegen berg, de afgeplatte tafelberg Fortaleza (1240 m), ligt bijna voor het grijpen hoewel die toch nog 3 km verder ligt.

### Eilanden spotten

Met dit heldere weer moet er nog meer te zien zijn. Ik ga eilanden spotten. Achter de Fortaleza in het westen ligt El Hierro, dat laatst in het nieuws kwam vanwege een onderzeese vulkaanruptie.



keerplaats en het bijna onvermijdelijke kerkje. Deze kerkjes of ermita's vind je bijna overal op het eiland, soms op onherbergzame plaatsen, en zijn vaak geschonken door Gomerianen die het elders goed gemaakt hebben. Deze Ermita de San Francisco is gewijd aan Franciscus van Assisi en is helaas op slot. Als we de wandelschoenen aan-

ken voorzien, zodat het pad een trap wordt in plaats van een roetsbaan. Nu glijden we bij iedere stap in het rulle zand bijna een halve stap terug, alsof je een duinhelling oploopt. We steken onze duim omhoog. "Bueno!" roepen we in ons beste Spaans. "Gracias! Aleman?" Is het antwoord. "No, Hollandes." "Ah, el pais del tulipan." "Si. La

Normaal is El Hierro alleen bij helder weer 's avonds tegen zonsondergang te zien of in de duisternis met pinkelede lichtjes van enkele dorpjes die tegen de donkere hemel afsteken. Nu ligt het open en bloot in zee met een wolkenband als een aureool rond de hoogste top. Het lijkt wel alsof je er naar toe kunt zwemmen. Toch maar niet doen.

Dan moet La Palma ook te zien zijn, denk ik, en ik zoek naar rechts in het noorden. Daar ligt een wolkenband met een lage lange uitloper. Daaronder onmiskenbaar een andere uitloper, maar dan land. Inderdaad, La Palma. De flink hoge top van bijna 2500 meter blijft echter onzichtbaar onder de wolken.

Ik draai nog een kwartslag naar rechts. Waar is Tenerife? Laat nou uitgerekend de enige nevelwolk hier ons het zicht op Tenerife ontnemen. Jammer. Plots komt er een windvlaag en zie ik tussen de struiken de top van de Teide omhoog steken. De Teide op Tenerife is met zijn ruim 3700 meter niet alleen de hoogste berg van de Canarische eilanden, maar ook van heel Spanje. Soms lijkt de top met poedersuiker bestrooid vanwege de sneeuw, maar dat is de laatste jaren steeds minder te zien, waarschijnlijk heeft ook hier de opwarming van de aarde zijn invloed. Ook nu toont de Teide alleen maar diverse tinten grijs.



### Geitenkaas

Met een blij gevoel – nog nooit eerder heb ik op La Gomera de drie andere buureilanden op hetzelfde ogenblik kunnen zien – dalen we aan de andere kant de berg af. We dalen verder af en lopen in de aangegeven richting van Laguna Grande, het bezoekerscentrum van het Parque Nacional de Garagonay. Ergens onderweg moeten we linksaf, zie ik op de kaart, want Laguna Grande is niet ons doel. We komen op een Y-splitsing. Wat nu? Staat niet op de kaart. Evenmin een bord te zien. Ook geen markeringen. Bij twijfel rechtdoor, is ons motto, of anders het breedste pad. We kiezen voor de rechtertak en hopen dat het de goede is. Daarna kiezen we nog een keer het breedste pad. Af en toe is er een steil stukje verhard. Ik bedenk dat dit misschien het pad is voor de rangers van het park om van Laguna Grande snel naar de Garagonay te komen en begin steeds meer te twijfelen. Als we het mis hebben, zitten we aan de verkeerde kant van de kloof en die is alleen als vogel over te steken.

We komen op een vijfsprong en slaan op goed geluk linksaf. Na een paar honderd meter weer een splitsing. Nu staat er een bord. 'Casa Forestal' en de pijl wijst weer naar links. We zitten goed. Ik kijk eens goed om me heen en herken de splitsing. Hier hebben we ooit – komend vanuit een andere richting en lopend naar een andere bestemming – een hele geitenkaas gekocht van de eigenaresse van Casa Forestal, een boerderij aan de rand van het Nationale Park. Ze was haar geiten aan het verweiden en nam daarbij de kortste weg door het park. We lopen verder in de aangegeven richting en bereiken uiteindelijk de boerderij, waar we nóg langer geleden ook al eens binnen geweest zijn voor een glas wijn en – je raadt het nooit – het kopen van geitenkaas.

### Kanaries

De boerderij wordt nu verbouwd. Krijgt waarschijnlijk een andere be-

stemming, de boerin was ook de jongste niet meer. We lopen met haar in gedachten een stukje de weg op in de richting van Chipude en El Cercado, twee hooggelegen dorpjes op pakweg 1000 meter. Bij een zijweggetje moeten we linksaf, maar lopen even een ezelspad op in de richting van de Fortaleza waar we een prachtig uitzicht hebben op de gehuchtjes Erque en Erquito en het asfaltweggetje dat zich in grote serpentine neergelegd heeft om de bewoners een toegangsweg te bieden in plaats van de vroegere muil-dierpaden. We zoeken allebei een platte steen als fauteuil en eten ons broodje op. Afgezien van drie Engelse wandelaars die naar boven komen sjouwen, is er niemand te horen of te zien. Alleen vogels. Kanarieachtigen, waaraan de eilanden hun naam te danken hebben.



### Taxi?

Terug naar het asfalt. Na een steil stuk naar beneden bereiken we weer een stuk van de GR 131 en beginnen we aan de lange klim naar Igualero. Maar voordat we het pad opgaan valt ons een bordje op, dat halverwege de steile rotswand hangt. "Taxi? nr. ...." staat er te lezen. Voor degenen die het niet meer zien zitten of die aan het eind van hun etappe op de GR 131 gekomen zijn. Wij zien het bordje hangen en de wandeling nog wel zitten, dus lopen we verder. De helling is steil, het pad smal en de temperatuur aangenaam. Na een tijdje wordt de helling vlakker en lopen we langs een richel met een prachtig uitzicht over Erqui, Erquito en de slingerende weg ernaartoe. Wat vooraan nog een smalle kloof is, wordt allengs breder en verwijdt zich tot een prachtig uitzicht

tot aan zee. Daarachter El Hierro, nog steeds met een wolkenband. Een prachtige panoramaroute met af en toe langs het pad een grote steen, een afgeknotte piramide van een halve meter hoog. Na bestudering van de kaart en wat gepieker kom ik als oudlandmeter er achter dat het de grensstenen van het nationale park moeten zijn. Beroepsdeformatie levert nog wel eens nuttige informatie op.

### Brand

Rechts van de richel loopt de afgrond nog steeds steil naar beneden. Maar aan de linkerkant vlijt een dennenbos zich tegen de helling. Het zijn de laatste Californische Monterey dennen, die samen met de Australische Eucalyptusbomen in 1984 voor een tragedie gezorgd hebben. De hars en de olie van deze bomen waren bijzonder brandbaar en wakkerden een grote bosbrand aan. De pas benoemde gouverneur die vanuit Tenerife poolshoogte kwam nemen, kwam helaas met zijn gevolg in de brand om. Daarna zijn deze bomen, niet alleen vanwege zuinigheid op gouverneurs, maar ook uit milieuoverwegingen, zoveel mogelijk



vervangen door inheemse soorten zoals de laurisilva, een lauriersoort. Langzamerhand komen we bij de eerste huizen van Iqualero. We horen de geiten met hun bellen. Sterker nog, we ruiken ze. Nog een steil stukje en we komen op de Mirador uit.

Aan de andere kant van het uitzichtpunt staat een kunstwerk dat de Silbo van La Gomera voorstelt. Een hand en twee vingers symboliseren deze oude fluittaal, waarmee vroeger over grote afstanden op La Gomera gecommuniceerd werd. De taal is voor uitsterven behoord, want sinds kort wordt de Silbo onderwezen op school. Na een laatste blik over het eiland en de zee brengt ons huurautootje ons na 25 km en ontelbare bochten weer naar ons appartementje op de rotswand aan zee.

-Kees van Vessem-

#### Gidsen:

Het netwerk van muilezel- en wandelpaadjes op La Gomera dateert van voor het asfalttijdperk. Vaak een halve tot een meter breed en niet zelden langs een afgrond. De ezeltjes hadden er geen moeite mee. De meeste wandelaars nu ook niet. Om dat eldorado beter toegankelijk te maken worden oude muilpaden opgeknapt en oude verbindingroutes hersteld. Was er vroeger maar één gidsje met wandelingen te koop, uitgegeven in het Duits door Goldstadt, tegenwoordig zijn er dat steeds meer. Ook de kaarten worden steeds talrijker, zij het dat de ingetekende wandelroutes allemaal niet even nauwkeurig zijn of allemaal nog bestaan. Sinds kort kent het eiland een aantal gemarkeerde wandelingen. Twee lange afstandpaden (met de bekende rood-witte markeringen) en enkele rondwandelingen (geel-wit). Verder staan er in het boekje van Goldstadt alleen al een 50 tal ongemarkeerde paden. Goed voor jarenlang vakantiewandelplezier en dan laat ik de andere gidsjes nog onbesproken.

## Het Westerborkpad (3)

### Het Verloren Transport: wat een waanzin

**Anne Frank is er nooit geweest maar voor veel van de 107.000 Joden die uit Nederland zijn weggevoerd, was de Hollandsche Schouwburg het startpunt van de laatste reis die ze zouden maken.**

**Jan Dokter verloor twaalf familieleden in de Tweede Wereldoorlog en volgde hun voetsporen van Amsterdam naar Westerbork. Samen met Johan Vellinga maakte hij er een LAW van, dat op 27 januari, Holocaust Memorial Day, werd geopend.**

**In het maart- en aprilnummer van OLATNieuws deed Rinda Scheltens verslag van haar eerste twee etappes. Dit is deel 3, Bussum - Baarn, 32,3 km**



Zomertijd. Het is even wennen. Nu er ook nog werkzaamheden zijn aan het spoor begin ik in Bussum pas rond 9.45 uur met de derde etappe. Al na een paar straten, kom ik bij de synagoge uit 1931. Boven de ingang twee stenen

tafelen met Hebreeuwse tekst en op de grote houten deurknoppen staat een fraaie afbeelding van een menora. De zevenarmige kandelaar is een van de oudste symbolen van het jodendom en verbeeldt het brandende

braambos dat Mozes zag op de berg Sinaï.

Na de synagoge is er een redelijk lange weg naar het volgende historische punt op de route: de Joodse begraafplaats.

Zodra ik het hek binnenstap, verandert de sfeer. De lucht voelt hier oud. Het is een begraafplaats die kan figureren in een spannend boek: scheve, gebroken stenen, knoestige bomen. Mos onder mijn voeten. Eén van de tombes is uitgevoerd als een stuk gotische kerk, met spitse lijnen. Blijkbaar is het niet alléén een monument, op een versgedolven graf liggen kleurige bloemen. Aan het eind van de begraafplaats is een hoek voor de Joodse graven ingericht. Hier ook het monument ter nagedachtenis aan de slachtoffers van de shoa. Voor het eerst valt me op, dat er op de graven jaartallen staan met getallen boven de 5000. Volgens de Joodse kalender is de wereld geschapen in het jaar 3761 v.C. Het lijkt me een erg precieze aanduiding voor iets wat niet geweten kan worden, alleen geloofd, maar het maakt me nieuwsgierig naar meer. Dit hele pad is een leerschool en ik laat me leiden door mijn vragen. Nadat ik even heb rondgekeken, ga ik weer richting de uitgang. Pas buiten op straat dringen de verkeersgeluiden zich weer aan me op waar ik me al die tijd niet van bewust ben geweest. Wonderlijk.

### Tröbitz

Vrijwel parallel aan de heenweg, ga ik ook weer terug richting het spoor. Daarbij passeer ik het huis van de fami-



lie Polak. Isaïc, Catherina, hun dochters Greetje en Fia. In de gids staat een deel van hun verhaal: de dochters betrokken bij het verzet, de familie in 1944 opgepakt en gedeporteerd. Isaïc werd vermoord, Greetje overleefde Bergen-Belsen en Tröbitz, maar stierf alsnog in 1946. Alleen Fia, die in Auschwitz de bevrijding meemaakte, en haar moeder overleefden. In hun huis zit nu een kapperszaak. Niets herinnert nog aan de familie die hier woonde. Nee, geef mij dan maar Weesp met zijn struikelstenen.

Ik vraag me af of ik de naam Tröbitz zou moeten kennen, of het een van die namen is die zonder verdere uitleg kan worden gebruikt, waarbij de naam alleen al voldoende zegt om afschuw op te roepen. Het blijkt een dorpje in de Duitse deelstaat Brandenburg. Slechts 771 inwoners. Het is ook de plaats waar de Duitsers op 23 april 1945 een trein achterlieten met 2.500 gevangenen. De bedoeling was gevangenen vanuit Bergen-Belsen naar een ander concentratiekamp te brengen, maar na tien dagen gependel tussen de frontlines strandde de trein in Tröbitz. Er waren toen al 550 gevangenen gestorven. Het Verloren Transport. Wat een waanzin.

### Verkeerd

Eindelijk gloort aan het einde van weer een lange straat de heide. Natuur! Nog voor ik de heide betreed, kom ik wandelaars tegen. Vanuit 's Graveland heeft wandelsportvereniging De Weijde Blick een tocht uitgezet. Wanneer ik de pijlen negeer en de roodblauwe markeringen volg, word ik teruggeroepen. Ik loop verkeerd! Nee hoor. Ik bedank de attente wandelaars, maar ver-



volg mijn weg op het Westerborkpad. Of toch niet? Volgens de routebeschrijving, moet het pad door de heide gaan en slecht zichtbaar zijn. Ik wandel over een breed zandpad. Hmm... hier klopt iets niet. Al kijkend op de kaart kom ik erachter dat ik aan het begin, waar twee paden uiteen wijken, de verkeerde afslag heb genomen. Gelukkig zijn de afstanden hier kort, op een fietspad loop ik een paar honderd meter naar rechts en pik de route weer op.

De zon breekt door en het is heerlijk om hier nu te lopen. Ik geniet van het geluid van de veldleeuwerik, die hoog in de lucht kwinkleert. Mijn jasje gaat uit, maar mijn broekspijpen hou ik aan met het oog op de Joodse begraafplaatsen die vandaag nog volgen. Ik weet niet waarom, maar daar rond te lopen in korte broek staat me tegen.

### Mauthausen

Nadat ik de heide ben overgestoken, loop ik Hilversum binnen. Vlak voor het station maken we nog een lusje om het huis van de familie Philips. Zes mensen. Jacob en Betsy, hun kinderen Meijer, Suze, Jeannette en Beppie. Weg. Vermoord. Ook hier herinnert



niets aan hun aanwezigheid. Alleen in een alinea in de gids en op internet worden zij herdacht. Beppie werd vier jaar.

Vol gedachten loop ik verder, onder het station door. Aan de andere kant kom ik een intrigerend beeld tegen. Twee handen beschermen een mug. Het beeld roept op tot tolerantie en doet mij vooral denken aan die beroemde uitspraak van Ghandi. "Denk je dat je te klein bent om een verschil te maken? Probeer maar eens met een mug te slapen." Langs het beeld loop ik het centrum in. Het is koopzondag en in de winkelstraten is het gezellig. Een man speelt prachtig op een saxofoon. Al gauw bereik ik een oude be-

omgeving te herkennen. Ik weet niet waarvan, tot ik bedenk dat we met de WS78 weleens hier zijn gestart. Langs een drukke weg loop ik naar het laatste monument van vandaag. Ik verwacht weer een begraafplaats, maar het beeld dat de Jeugdaliyah eert, staat in een plantsoen. Deze Duitse jongeren tussen de 15 en 17 jaar waren zonder hun ouders gevlucht uit Duitsland of Oostenrijk. Wat een moed was daar alleen al niet voor nodig! Hier werden ze opgevangen door de alijah-jeugd, jongeren die zich voorbereiden op emigratie naar Palestina. Zo'n 70% wist door onder te duiken de oorlog te overleven. De namen van hen die werden gepakt staan op het monument.

hei, alsof half Hilversum is uitgelopen. Ik kom vrijwel langs de startlocatie van de WS en steek het spoor over naar een nieuw stukje groen.

Bij een recreatieplas plof ik even in het zand om van de zon te genieten. Ik neem me voor om na een half uurtje weer verder te gaan, maar met een goed boek vliegt er bijna een uur om. De middag begint wat af te koelen en loom ga ik weer op pad. Het laatste stuk naar Baarn voert vrijwel geheel door het bos en ik ben gelukkig. Bos verveelt nooit. Een bonte specht laat zich goed zien en talloze kleine vogeltjes kwetteren opgewekt. De dennen-geur is bedwelmend, rijk en vol beloften. Het zand voelt goed onder mijn voeten. De route loopt nu vrijwel langs het spoor en hoewel ik af en toe de markering kwijt ben, vertrouw ik erop dat het pad langs het spoor het goede is. Bij een voetgangersbrug maant de gids me door te lopen naar de klinkerweg, terwijl er toch ook een mooi zandpaadje is naar het station. Ik ben eigenwijs en kies het zandpad, tot ik een beeld aan de achterzijde passeer. Het buitengewoon patriottisch ogende beeld eert de verzetshelden Gerard en Lodo van Hamel. Vastbesloten meer over hen te ontdekken, overbrug ik de laatste meters naar station Baarn, dat voor vandaag mijn eindpunt is.

-Rinda Scheltens-  
(wordt vervolgd)



graafplaats, die nu wordt gebruikt als stadspark. De paar platte stenen vallen nauwelijks op in het hoge gras.

Tussen de vele kunstwerken staan twee monumenten. Eén stenen sokkel bevat een ruwe steen, die door de Joodse verzetsstrijder Bill Minco werd meegenomen uit Mauthausen. Ook het Nieuwe Lyceum herdenkt in steen de leerlingen en oud-leerlingen die in de oorlog omkwamen.

### **Bos!**

Na een kort bezoek aan de Joodse begraafplaats van Hilversum begin ik de

Nu ik het laatste monument heb gehad, gaan de broekspijpen uit. Opgewekt loop ik verder en al gauw ben ik weer op de hei. Hier loop ik opnieuw verkeerd, maar opnieuw kom ik er met de kaart prima uit. Wel heb ik een hoekje afgesneden, maar ik heb geen zin om terug te gaan. Boven de heide zie ik maar liefst drie soorten vliegtuigen: zweefvliegtuigen cirkelen op de thermiek, een motorvliegtuigje irriteert me met zijn snerpande geluid en een stel hobbyisten speelt met radiografisch bestuurbare toestelletjes. Leuk om te zien. Het is flink druk op de

*Noot van de redactie: De gids behorend bij het Westerborkpad is verkrijgbaar bij de OLAT-wandelboetiek of te bestellen via onze website.*



## Een bijzondere pelgrim op weg naar Compostela

7 september (vervolg)

Het zijn zo van die kleine dingen, die je tegenkomt en indruk op je maken. Net als het steeds weer horen van de elk half uur slaande kerkklokken in de dorpen waar je doorheen wandelt. Momenteel wandel ik in een wolk, het regent niet echt maar het blijft vochtig. Ik vraag me af of ik mijn cape om zal doen? Iets later denk ik dat ik fout ga, maar net als ik de GPS wil raadplegen, haalt een Parissienne me in en zij verzekert me dat ik goed zit. Even verder houdt ze haar pas in en ik wandel even later weer alleen. Iets verder bij een picknickplaats, trek ik toch maar mijn poncho aan. De Parissienne komt weer langs, maar een paar honderd meter verder zie ik haar in het gras zitten. Ze heeft honger en wil graag pauzeren. Ik geef haar een stuk chocolade, want ze heeft niets bij zich. Daarna wandel ik weer door.



In een restaurant bij Decazeville drink ik koffie en zie dat er internet is. Ik krijg een bericht binnen dat de persoon die voor reisbegeleider Theo in zou vallen, helaas niet kan. Dus ga ik naar alternatieven zoeken. Er zijn twee mogelijkheden, maar beide betekenen dat er voorlopig geen Santiago-reis meer in zit. Maar er is nog tijd en ik kan er dus over nadenken.

Daarna stap ik weer verder en kom in een plaats met een kleine gîte. Ik drink een kopje koffie en besluit toch nog verder te gaan. In Livinhac-le-Haut heb ik nog geen besluit genomen, maar

Australië woont. Verder zijn er nage-noeg allemaal bekenden die ik de afgelopen dagen onderweg of al ergens in een gîte getroffen heb.

Van Conny krijg ik een berichtje binnen dat zij eventueel voor Theo kan invallen en met de groep naar León kan. Dus voorlopig weer een zorg minder. Een nieuw programma TTWandelreizen voor volgend jaar begint al weer vorm te krijgen in mijn hoofd en zal weldra ook een invulling krijgen. Zo zie je dat tijdens het wandelen zelf de puzzelstukjes uit het dagelijks leven haast vanzelf in elkaar vallen.

De rugzak mag hier niet op de kamers en moet in een speciale ruimte blijven. Dit allemaal om de verspreiding van bedwantsen tegen te gaan.

8 september

Uit Livinhac-le-HAUT vertrekken, laat je niet in de luren leggen door

het woordje HAUT, want de plaats ligt echt aan de Lot, wordt dus een lange klim uit het dal. De waardering 'licht' in de ANWB-gids moet echt iets zwaarder worden ingeschat.

Bij de kerk van Montredon is een ruimte met de mogelijkheid om water te

koken voor thee en kun je een stukje cake nemen. Natuurlijk wordt een kleine donatie erg op prijs gesteld. Ik weet het in ieder geval te waarderen en met heet water kan ik ook koffie maken en ik ben niet de enige. Weer op route volgen hoofdzakelijk dalende paden in allerlei soorten en vormen. Een rustige asfaltweg, een smal pad tussen muurtjes, heggen of door een stukje bos. Het is hier erg afwisselend.

Voor Saint-Felix is een gîte La Grange waar het mogelijk is om te rusten. De ligstoelen nodigen me uit voor een langere stop en ik maak er dan ook gretig gebruik van. Ik ga eerst even liggen in een luie stoel en bestel dan het Green Menu. Dat begint met een groot bord vol groene salade, HELP, ik ga ook nog gezond eten!! Daarna een omelet en een yoghurt, die ik wegspoel met een ¼ lt rode wijn. Terwijl ik nog na lig te genieten, denk ik: wat is het leven van een pelgrim toch mooi. De zon schijnt vandaag weer volop.

Er is ook een Duitse groep van ca. 18 personen uit München, zij wandelen deze Camino verspreid over een aantal jaren. Het is wel even druk voor de beheerders, maar ze kunnen het goed af, zo te zien.

Ik ga weer op pad en maak op de weg naar Figeac nog even een ligstop, maar verder gaan dan Figeac zit er voor vandaag niet in. Achteraf gezien



stop uiteindelijk toch maar in dezelfde gîte waar ik vijf jaar terug ook geslapen heb. Hier tref ik ook weer de Française, die vanaf Zwitserland is komen wandelen en Corienne heet. Verder deel ik samen met Els een fles rode wijn. Zij is een Nederlandse, die in Canberra,

had ik deze plaats niet moeten aandoen. Het is hier lang niet zo gezellig als in de voorgaande overnachtingplaatsen. Het enige dat mij hier wel bekoort is de mooi verlichte kerk Notre Dame du Puy.

De Pelgrimsherberg gaat pas om 16.00 uur open en ik heb geen zin om daarop te wachten. Ik boek een hotelkamer, een luxe 2 persoonskamer alleen voor mezelf. Denk er nog over om iemand een bed aan te bieden, maar laat die gedachte toch maar weer varen. Een mooie gelegenheid om ge-



woon een poos rustig te kunnen werken. Maar ik ben moe en doe eerst nog even een dut. Vlak voor middernacht staan er weer een aantal uitgewerkte verslagen klaar voor verzenden.

Morgen weer een lange dag van ruim 30 kilometer voor de boeg. Net voor ik afsluit zie ik op de website dat de Pelgrimsherberg, waar ik onlangs heb gereserveerd, zijn deuren op 24 september sluit. Hoe kan dat nou, terwijl ik pas op de 28ste september daar aan kom.

Maar eens kijken hoe we dat kunnen oplossen. Ik zit wel 1 dag voor op het schema, maar of ik ook 4 dagen in kan halen betwijfel ik.

## 9 september

Vandaag rustig aan gedaan met opstaan. Na de arbeid van gisteravond, lekker kunnen slapen. Om 09.00 uur doe ik nog even een grande café en dan begint de klus. Ruim 30 km voor de boeg en +++ in de ANWB-gids voorspellen niet veel goeds.

De klim naar het kruis hoog boven de stad verloopt redelijk goed. Daarna volgt de klim naar de Aiguille de

Cingle, een monument van natuursteen. Het is een van de vier obeliskken uit de 13e eeuw, die ooit de grenzen van de voormalige abdij van Figeac aangaven. Daarna wandel je op hoogte, zonder grote verschillen in hoogte, over een rustige asfaltwegje. Het dorp Faycelles bereik ik om 11.30 uur. Dan is het ook meteen tijd voor een drankje en een stop. Een derde deel van de afstand voor vandaag zit erop.

Terwijl ik even zit te rusten, denk ik aan o.a. dat Figeac het eindpunt was voor



het stel Sabille en Alexander met hun baby Celeste; zouden ze het gehaald hebben? Ook vraag ik me af hoe het met Jean-Jacques zal gaan, nu alleen op pad zonder dochter Sophie. En Jarrod en Elissa, met hun blog zijn ze niet verder gekomen dan dag 5. Geen internet of misschien toch gestopt?

Op het terras is het lekker zitten, maar ik moet verder. Het is een prachtig plaatsje waar ik doorheen wandel en ik maak nog een paar foto's in de kerk. Als ik me omdraai, krijg ik het gevoel dat er iemand naar me staat te kijken. Dat klopt deels, want boven bij het klokkentouw staan twee poppen, die

naar beneden de kerk in kijken. Bij de uitgang staat ook nog een klein St. Jacobsfiguur, niet groter dan ca. 25 cm. Je zou het zo in je zak steken.

Maar nu moet ik toch echt weer verder. Ben echter amper 3 km verder of een restaurant met zwembad nodigt me uit om even pas op de plaats te maken. Een frisse duik lijkt me wel wat. Hier staat eveneens het Menu du Jour-gereed, 'klaar' om gebruikt te worden. Helaas is het zwembad gesloten, maar het terras is heerlijk overdekt en het lijkt me geen ongeschikte plaats voor een stop. Als ik aankom, wandelt Els net verder. Deze stop is een uitstekende beslissing, ik geniet van een goede maaltijd incl. wijn, kaas en ijs voor 12 euro. Wat wil je nog meer.

Ik verneem dat ook het probleem met mijn postpakket in St Jean Pied de Port is opgelost, zo zie je maar, dat alle problemen hier in Frankrijk smelten als sneeuw in de zon. Met dank aan Huberta van de Gîte L'Esprite.

Ik zie in deze streek regelmatig ronde bouwwerkjes, waarschijnlijk werden deze vroeger gebruikt om te schuilen of om iets op te slaan bij het bouwland. In een van de gebouwtjes staat een tafel met stoelen en in een opening in de zijwand hangt een witte rozenkrans.

Vandaag is het warm en zonnig, maar gelukkig loop ik regelmatig in de schaduw van bomen langs de weg. Ook struiken en erfafscheidingen geven

beschutting tegen de zon. Het is echt genieten, prachtige paadjes en de zwaarte in het boekje van de ANWB zou hier wel een + minder mogen.

In Gréalou drink ik een kop thee bij een gîte. Hier blijven Els en ook de Fransman Michael met zijn Spaans uiterlijk, die ik vanaf Conques regelmatig tref, vannacht slapen.

Tegen 18.30 uur wandel ik bij een gîte binnen, ze hebben nog een plaats op een 3 persoonskamer, maar de andere twee plaatsen zijn niet bezet. Dat is dus prima voor elkaar. Als ik na een frisse douche weer naar beneden loop, zie ik dat ook Corriene hier heeft aangeklopt voor overnachting. Ik krijg druiven aangeboden van een mooie, jonge vrouw die Isabelle heet. Zij is opnieuw bezig een deel van de tocht te lopen. Drie jaar geleden is ze tot



Figeac gekomen. Zij moet haar tijd zorgvuldig plannen vanwege de zorg voor haar twee kinderen.

### 10 september

Vanmorgen loop ik nog even langs het postkantoor om wat te verzenden. Hoe lichter hoe beter, is het motto hier in de heuvels.

Daarna klim ik weer omhoog vanuit het dal. Het gaat lekker en zonder dat ik het eigenlijk merk heb ik alweer een heel stuk afgelegd. Op dit moment is het nog niet warm, maar dat zal niet lang meer duren. Ik besluit om nog maar even door te wandelen. Op een gegeven moment kom ik bij een wasplaats en terwijl ik een foto maak zie ik op een richtingsbord dat ik een halve kilometer van de route ben afgeweken. Dus toch ergens verkeerd gewandeld. Vanaf hier is het nog maar 2,7 km naar Limogne.

Ik wil toch even het gewicht van mijn

rugzak kwijt. Ga even op de grond liggen en doe voor het gemak ook even de schoenen uit. Ruim een uur later word ik weer wakker, ben even helemaal weg geweest. Ondanks dat ik afgelopen nacht een kamer helemaal voor mezelf

had, werd ik vanochtend rond 6 uur al wakker gemaakt door een groep die veel drukte maakte.

Ik trek mijn wandelschoenen aan en als vast patroon loop ik nog eens na of ik geen dingen vergeet voordat ik verder wandel naar Limogne.

Het is nu wel erg warm en ik besluit iets te gaan drinken. Het menu staat me hier ook wel aan, dus ook maar wat eten. Op die manier ontwijk ik ook de grootste hitte van de dag.

Op het moment dat ik wil afrekenen, is mijn portemonnee nergens te vinden. Ik kijk alle vakken van mijn rugzak na en ook in mijn kledingzakken is ie niet te vinden. Kan me ook niet voorstellen dat ik in de vorige gîte Le Pelgrim iets vergeten ben. Groot probleem, wat nu? Dan komt Isabelle aanwandelen en ik vraag haar of ze naar de gîte wil bellen om te vragen of daar mijn portemonnee is blijven liggen. Isabelle biedt ook meteen aan om mijn rekening te betalen, maar daar is het natuurlijk niet mee opgelost. Op het moment dat de rekening wordt gebracht, kijk ik nog even helemaal onder in mijn rugzak en zie daar warempel mijn beurs liggen. Gelukkig kan ik nu mijn rekening zelf betalen en ik bedank Isabelle voor haar spontane steun.

Ze vertelt dat ze vanochtend eerst nog naar de Mis is geweest in Carjarc. Maar door de hitte van nu wordt Limogne vandaag haar eindpunt. Even komt de gedachte in mij op om ook te blijven, maar het is nog te vroeg op de dag om te stoppen.

Na 28 kilometer wandelen, kom ik daarna moe in Varaire aan. Ik herken direct de uitstekende gîte waar ik vijf



jaar geleden met de groep heb overnacht. Om 18.30 uur haal ik in de kerk een stempel in mijn Credencial del Peregrino, zoals de stempelkaart officieel heet. In alle kerken waar je hier komt valt de beeltenis van Jeanne d'Arc op, maar ook die van Jean-Gabriel Perboyre, een Franse missionaris die in China werd vermoord.

In de gîte trekt nog iets mijn aandacht het is een klein boekje in het Nederlands "Levend Water" Het is het Evangelie naar Johannes. Is dit toeval? Ik lees een groot gedeelte door, het zijn toch veel bekende stukken voor mij uit de bijbel.

Morgen staat Cahors op het programma, 32 kilometer. Ik hoop dat het niet al te warm wordt, anders zal ik waarschijnlijk eerder stoppen.

In de gîte tref ik de Franse jongeman Alexis, hij komt uit de omgeving van Le Puy en wij ontmoeten elkaar als slaapje vier nachten terug.

### 11 september

Gisteravond heb ik toch maar besloten om mee te gaan eten. Het was niet zo'n grote groep, we waren met ons achten. Waaronder een Nederlands stel, dat bezig is met het bewandelen van de GR 36. Verder een Frans echtpaar, dat ook bezig is op de Chemin du Santiago, plus een stel met dochter die hier in de omgeving aan het wandelen zijn. Ik kreeg van het drietal een soort perenjenever aangeboden, een goed afzakkertje voor het slapen gaan. Vanmorgen ontmoet ik ze allemaal weer aan het ontbijt.

Omstreeks 9 uur begin ik aan mijn tocht. Ik volg een lange, vlakke Ro-

meinse weg die me goed op weg helpt. In de routebeschrijving staan winkeltjes vermeld, maar die liggen allemaal een eind van de route af. Zodoende mis ik mijn thermoskan met warme koffie en ik heb ook geen brood meegenomen voor onderweg. Dat worden dus 22 km van overleven, want dan staat pas een buvette aangegeven ergens bij een voetbalkantine. Maar helaas, hier is het 'hors saison'. Onderweg passeer ik twee behoorlijke groepen wandelaars, maar die blijken toch iets anders in elkaar te steken dan ikzelf. Terwijl ik normaal gesproken in zulke omstandigheden mijn hele hebben en houden met anderen zou delen, blijken deze mensen niets voor anderen over te hebben, ook al weten ze dat je 32 km zonder voedsel voor de boeg hebt en er onderweg helemaal niets te krijgen is. Er zit niets anders op dan gewoon doorgaan. Plotseling schiet me te binnen dat ik nog ergens een stukje chocolade in mijn rugzak moet hebben. Dat dan maar als reserve rantsoen aanspreken. Gelukkig heb ik vanochtend mijn waterzak geheel gevuld en is het ook niet zo warm, de zon laat zich vandaag niet zien. Een blauw vlindertje, dat ik al een paar keer heb willen fotograferen, strijkt neer op het slangetje van mijn waterzak. Maar het lukt me niet om de blauwe kleur op de foto te krijgen. Om 3 uur bereik ik Cahors, de 33 km heb ik binnen 6 uur achter mij gelaten. Bij de brug staat een huisje waar alle pelgrims verwelkomd worden met een drankje. Ik ben totaal op. De 3 dames, die ik onderweg regelmatig heb ge-



troffen, vertellen mij dat ze nog 5 km verder gaan, want daar is een gîte met zwembad. Dat lijkt me ook wel wat, maar ik heb echt de puf niet meer om verder te gaan. Buiten dat mijn pijp helemaal leeg is, heb ik een probleem met mijn schoenen, waarvan de hak vernieuwd moet worden. Dat zal vandaag echter niet lukken want het is zondag. Hopelijk vind ik morgenvroeg wel een schoenmaker. En hopelijk gaat deze extra rustdag mij niet opbreken, want er komen nog meer van die lange etappes.


De kamer die ik in de gîte krijg is groot en Spartaans ingericht, maar wel met eigen wasbak, toilet en zelfs een bidet. Ik denk dat het een oud hospitaal is. Er is internet, dus maar gelijk voor twee nachten geboekt.

### 12 september

Voor de stad Cahors zelf hoef je het niet te doen. Alhoewel het een oude stad is, zie je toch nergens restauratie werkzaamheden, terwijl het er allemaal erg vervallen uit ziet.

Zelf ben ik toe aan een rustdag, want vandaag merk ik duidelijk dat de ontspanning totaal uit het hele lijf is verdwenen.

Vandaag begint als een echte baaldag. Als eerste is er bij het ontbijt alleen abrikozenjam, net de smaak waarvan ik niet houd. Een vraag of er misschien ook andere jam is, wordt resoluut afgewezen. Dan de stad in op zoek naar een schoenmaker. Had je gedacht. Behalve op zondag zijn ze hier ook op maandag gesloten. Ik ga even op een terras zitten en bestel een grande koffie met een croissant, ik probeer mijn hoofd leeg te maken. Schrijf een kaart, die ik al lang wilde schrijven. Dan pak ik mijn rugzak weer in en ga op pad. Ik heb geen zin om nog een dag en een nacht in deze grijze stad te blijven. En och, die schoe-



nen komen later wel, ik zal toch zeker wel ergens in een plaatsje komen met een schoenmaker voordat de zolen helemaal zijn verdwenen.

Ik verlaat de stad via de mooie Pont Valentré, een prachtige brug, die stamt uit 1308. De brug heeft 8 bogen en 3 torens. Volgens de geschiedenis is het de best bewaard gebleven versterkte brug uit de middeleeuwen. Een legende vertelt dat deze bouwmeester een pact met de duivel gesloten had. Volgens de overlevering verkocht de architect van de brug zijn ziel aan de duivel om de bouw van de brug te voorspoedige, maar hij probeerde met een list van deze afspraak af te komen. Als represaille brak de duivel elke nacht af wat er de dag ervoor aan de toren was toegevoegd. Tijdens de restauratie van de brug in 1879, plaatste de architect Paul Gout een beeldje van de duivel bovenop een van de torens als verwijzing naar deze legende.

Na een klim vanuit het dal bereik ik de plaats Mathieux. Hier breekt de zon door op het moment dat ik langs de gîte wandel, die de dames gisteren hebben aangeraden. Ik neem een bakje koffie, want ik wil het voortaan toch rustiger aan doen. Het zwembad lonkt en er blijkt zelfs internet in de gîte te zijn. Er blijkt nog plaats te zijn en ik bedenk me geen moment. Een dag rust zal me zeker goed doen. Morgen zal ik er een langere dag van maken, maar ik lig toch nog 2 of 3 dagen voor op mijn schema, want voor Cahors had ik eigenlijk 2 dagen uitgetrokken.

*vrije bewerking door Ad van Asten  
naar een weblogverslag van  
-Theo Tromp- (wordt vervolgd)*

## WoD: Voorjaarsbloeiers in de Maai

Het staat zo gewoontjes in het OLATNieuws vermeld, in de agenda van wandelen op dinsdag: 3 april - Voorjaarsbloeiers in de Maai!

Myriam van den Berg is verantwoordelijk voor de invulling van deze wandeldag en dat is zeker aan haar toevertrouwd. De datum 3 april had ze lang geleden al bij de commissie geclaimd omdat ze ons iets bijzonders wilde laten zien.

Zo vertrokken er rond 10.00 uur 67 wandelaars richting het natuurgebied Geelders om via Gemonde naar het rustcafé de Oude Ketting te gaan in Boxtel. Het broekbos van de Geelders met zijn zweem van groen in de bomen zorgde voor mooie doorkijkjes en jawel (en daar was het om te doen) bloeiende bosanemonen! Ook konden we genieten van het geweldige open Brabantse Landschap en de oevers van de rivier de Dommel. Het weer was goed : zon en droog, dus alle ingrediënten voor een plezierige wandeldag.

Na een uurtje wandelen werden we door de wandelcommissie getrakteerd op een chocolade paashaas of kuikentje naar keuze, vanwege het naderende Pasen. De stemming in de groep werd steeds vrolijker.

Tegen de middag kwamen we Gemonde binnengewandeld en werden we begroet door een viertal zwaiende senioren, maar waarom? was de vraag.

En toen kwam de volgende verrassing: onze Nestor

Sjef van Gestel was een week eerder overgrootvader geworden van Mike, de zoon van zijn kleindochter Marga. Hij was daar zo trots op dat hij alle 67 wandelaars wilde trakteren op beschuit met muisjes en koffie. Dus had Sjef drie broers en een zus gerekruteerd, wat ze overigens met grote blijdschap deden, om ons op het plein in Gemonde te ontvangen. Dat werd een gezellige boel, want de familieleden van Sjef waren al net zo vrolijk als hij altijd is. En dan te weten dat de gemiddelde leeftijd boven de 80 jaar lag. Kortom, na toespraakjes en zingen van "lang zal die leven" (Mike), ging de wandeling verder.

Na de middag liepen we in de buurt van Kasteren nog over en door een echt tapijt van bosanemonen, waarna we op het startpunt 't Groene Woud terugkwamen.

Een mooie wandeling met veel verrassingen en plezier.

*-Piet van der Zande-*



## PINKSTERTOCHT 2<sup>e</sup> Pinksterdag

### te MILSBEEK Maandag 13 juni 2011

**Start en finish: Trefpunt Kerkstraat 31  
6596 AK Milsbeek**

**42 km, vanaf 07.00 uur (Marathon)**

**Afstanden 28 km, vanaf 08.00 uur**

**en starttijden: 20 km, vanaf 09.00 tot 13.00 uur**


**12-6-2,5 km vanaf 09.00 tot 14.00 uur**

**Korhoenderveld 109, Cuyk**

**Inlichtingen: Telefoon 0485-322 325**


**E-mail [wsv.milsbeek@ziggo.nl](mailto:wsv.milsbeek@ziggo.nl)**

**[www.wsvmilsbeek.nl](http://www.wsvmilsbeek.nl)**



Press Art

## Graffiti- en vandaalbestendige informatieborden



Bestel een GRATIS sample op de site [www.PressArt.nl](http://www.PressArt.nl), bel 06 212 86 333 of stuur een e-mail naar [info@PressArt.nl](mailto:info@PressArt.nl)



Slijtvaste communicatie oplossingen voor natuur, cultuur en design

[www.PressArt.nl](http://www.PressArt.nl) - Sparrenlaan 42a - 3941 GM Doorn  
T: 0343 522 455 - M: 06 212 86 333

## Haus Attos Apartments und Touren



In Umhausen, Ötztal (Oostenrijk, Tirol) verhuren we 2 appartementen voor in totaal 18 personen. De appartementen zijn ruim van opzet (ieder 120 m<sup>2</sup>) en recent gerenoveerd en compleet ingericht. Door de rustige ligging zijn ze uitermate geschikt voor gezinnen en grotere groepen. Overnachten kunt u al vanaf 16 euro p.p.p.n. Tevens verzorgen we als u wilt ook het ontbijt.

Gelegen aan de dorpsrand van Umhausen met uitzicht op de omringende bergen, is Haus Attos de ideale uitvalsbasis voor zowel winter-, als zomeractiviteiten.

's Winters kunt u naast skiën in de gebieden Ötz (ski-lift 7 km) en Sölden (ski-lift 18 km) ook langlaufen, ijsklimmen, rodelen, paragliden, paardensleerijden en sneeuwschoentochten maken. De ski-bus halte bevindt zich op 200m. Ski-passen zijn ook bij ons te verkrijgen!

In de zomer kunt u vanuit Haus Attos allerlei activiteiten ondernemen en zo de ongerepte natuur gaan ontdekken. Denk hierbij aan schitterende wandelingen voor zowel de recreant als de gevorderde loper, tot aan uitdagende alpinotochten/huttentochten. Dit kunnen dagtrajecten zijn maar ook meerdaagse tochten zijn mogelijk. In overleg begeleiden we deze tochten ook. Wij verzorgen dan niet alleen de tocht maar ook het verblijf in de berghutten en het benodigde materiaal. Denk hierbij aan stijgijsers, pickel en evt. touwen. De tochten worden in overleg met u samengesteld. Daarnaast kunt u in het Ötztal diverse 'klettersteigen' beklimmen, raften, paardrijden, zwemmen, watervallen bezichtigen (grootste van Tirol), thema parken bezoeken, stedentrips maken en natuurlijk gewoon niks doen en genieten van de omgeving!


Haus Attos is niet alleen per auto/motor goed te doen (Eindhoven-Umhausen 8,5 uur), maar is met openbaar vervoer en vliegtuig (vliegveld Innsbruck 45 min) prima te bereiken. Ook zijn er tal van bergwegen en pas overgangen die met de auto en zeker de motor veel uitdaging bieden.

Voor verdere informatie kunt u contact met ons opnemen (mag in het Nederlands) dmv email: [info@haus-attos.at](mailto:info@haus-attos.at) of bellen met: 0043 5255 51203.

Ook kunt u onze website bezoeken om daar alvast de foto's van de appartementen en de omgeving te bekijken: [www.haus-attos.at](http://www.haus-attos.at)

Wij, de fam. Goorman, hopen u een keer als gast in Haus Attos te mogen begroeten!

## Van Hoof Sint Oedenrode



Het busbedrijf waar u het best  
mee UIT bent

Telefoon 0413 472545  
Grote Doelenlaan 16-18  
5491 EG SINT OEDENRODE

# FORUM

## de Ganzenheuvel

### CONGRESCENTRUM

www.forumdeganzenheuvel.nl  
Ganzenheuvel 56 6511 WD Nijmegen  
Tel +31(0)24 3234706 - Fax +31(0)246413019

- Workshops • Vergaderingen • Cursussen
- Evenementen • Denksporten •


## OLAT-trefpunt tijdens de 4-daagse

Voor de pensionprijzen en andere  
bijzonderheden zie [www.olat.nl](http://www.olat.nl)

Reserveren door (deel-)betaling op bankrek.nr.  
1579.74.154 t.n.v. Wandelsportvereniging OLAT  
info: 06-12074473 of [haawlanders@onsbrabantnet.nl](mailto:haawlanders@onsbrabantnet.nl)

## Autobedrijf Stienen Someren B.V.

Autobedrijf  
Takel- en bergingsbedrijf  
Kraanverhuur  
Taxi- en autobusbedrijf  
Autoschadebedrijf



5710 AB SOMEREN  
Postbus 82  
Boerenkamplaan 21  
Telefoon : 0493 493111  
Telefax : 0493 494824



### ENGELAND

Hadrians Wall en Coast to Coast  
South West Coast Path langs de  
Zuidkust

### SCHOTLAND

Kintyre Way

### MALLORCA

GR 122

### FRANKRIJK

Vierdaagse van Chantonnay

### DUITSLAND

Hoge Rhöhnerweg en Rennsteig

### TSJECHIË

Julianatocht - Reuzengebergte

### NIEUW ZEELAND

Zuidereiland - Milford Track  
Noordereiland - IML Rotorua

### AUSTRALIË

IML Tweedaagse Canberra -  
Blue Mountains

### JAPAN / CHINA

IML wandelingen  
Excursies in Japan: Tokyo, Mount  
Fuji en Yokohama  
Excursies in China: Bejing, Xian en  
Shanghai

**Wandelweek in de Ardennen - Wandelweek Airbornepad Market Garden**

**Santiago de Compostela - Engeland - Schotland - Nieuw Zeeland - Australië  
Thailand - Frankrijk - Spanje - Ierland - Duitsland**

Wandelen met kleine groepen. Zie wandelreizen-programma 2012 op

**WWW.TT-WANDELREIZEN.NL**

Theo Tromp  
Tel. 0495 450325